

КАРТА-ПЛАН ТЕРРИТОРИИ**03:06:220125**

(номер кадастрового квартала (номера смежных кадастровых кварталов), являющегося (являющихся) территорией, на которой выполняются комплексные кадастровые работы)

Дата подготовки карты-плана территории 3 июня 2021 г.**Пояснительная записка****1. Сведения о заказчике***Муниципальное казенное учреждение «Комитет по архитектуре, имуществу и земельным отношениям» администрации муниципального образования ,
ОГРН: 1020300581905, ИНН: 0306010863*

(полное наименование органа местного самоуправления муниципального района или городского округа, органа исполнительной власти города федерального значения Москвы, Санкт-Петербурга или Севастополя, основной государственный регистрационный номер, идентификационный номер налогоплательщика)

(сведения об утверждении карты-плана территории)

2. Сведения о кадастровом инженеререФамилия, имя, отчество (при наличии отчества): *Сунагатуллина Дания Радиковна*Страховой номер индивидуального лицевого счета: *163-210-550 19*Контактный телефон: *+7(351)711-14-04*Адрес электронной почты и почтовый адрес, по которым осуществляется связь с кадастровым инженером: *454080, Челябинская область, город Челябинск, Свердловский проспект, дом 84б, офис 7.1, geoid_kkr@mail.ru*Наименование саморегулируемой организации кадастровых инженеров (СРО), членом которой является кадастровый инженер: *Ассоциация Саморегулируемая организация "Межрегиональный союз кадастровых инженеров"*Номер регистрации в государственном реестре лиц, осуществляющих кадастровую деятельность: *39587*Сокращённое наименование юридического лица, если кадастровый инженер является работником юридического лица: *ООО "Геоид", 454080, Челябинская область, город Челябинск, Свердловский проспект, дом 84б, офис 7.1***3. Основания выполнения комплексных кадастровых работ***Муниципальный контракт от 22.04.2021 №16*

(наименование и реквизиты государственного или муниципального контракта на выполнение комплексных кадастровых работ)

КАРТА-ПЛАН ТЕРРИТОРИИ**03:06:220125**

(номер кадастрового квартала (номера смежных кадастровых кварталов), являющегося (являющихся) территорией, на которой выполняются комплексные кадастровые работы)

4. Перечень документов, использованных при подготовке карты-плана территории

№ п/п	Наименование документа	Реквизиты документа
1	2	3
1	Выписка координат из каталога геодезических пунктов в МСК-03	№111/7104 от 14.05.2021
2	Обобщенный отчет по инвентаризации земель пгт. Онохой Заиграевского района	№2176
3	Материалы по инвентаризации земель в кадастровом квартале	№03:06:220014 от 16.10.2001
4	Кадастровый план территории	№КУВИ-002/2021-46927308 от 27.04.2021 выдано: Филиал ФГБУ "Федеральная кадастровая палата Росреестра" по Республике Бурятия

5. Сведения о геодезической основе, использованной при подготовке карты-плана территории
Система координат *МСК-03*

№ п/п	Название пункта и тип знака геодезической сети	Класс геодезической сети	Координаты, м		Сведения о состоянии на 17 мая 2021 г.		
			X	Y	наружного знака пункта	центра знака	марки
1	2	3	4	5	6	7	8
1	Плоская, сигн	3	564117,04	4194490,73	не обнаружен	сохранился	сохранился
2	Старый Онохой, пир.-штатив	2	548217,86	4182507,04	не обнаружен	сохранился	сохранился
3	Тасархай, сигн.	3	544737,94	4172658,34	не обнаружен	сохранился	сохранился

6. Сведения о средствах измерений

№ п/п	Наименование прибора (инструмента, аппаратуры)	Сведения об утверждении типа измерений	Реквизиты свидетельства о поверке прибора (инструмента, аппаратуры)
1	2	3	4
1	Дальномер лазерный Leica Disto D210	Номер: 50417-12. Срок действия: до 28.01.2022 г	С-АБ/29-01-2021/33176155 от 29.01.2021 г.
2	Аппаратура геодезическая спутниковая STONEX S9 GNSS заводской номер: STNS92452028	Номер: № 50874-12. Срок действия: до 28.01.2022 г	№С-АБ/29-01-2021/33966615 от 29.01.2021 г

КАРТА-ПЛАН ТЕРРИТОРИИ**03:06:220125**

(номер кадастрового квартала (номера смежных кадастровых кварталов), являющегося (являющихся) территорией, на которой выполняются комплексные кадастровые работы)

1	2	3	4
3	Аппаратура геодезическая спутниковая STONEX S9 GNSS заводской номер: STNS93092005	Номер: № 50874-12. Срок действия: до 28.01.2022 г	№С-АБ/29-01-2021/33966617 от 29.01.2021 г

КАРТА-ПЛАН ТЕРРИТОРИИ**03:06:220125**

(номер кадастрового квартала (номера смежных кадастровых кварталов), являющегося (являющихся) территорией, на которой выполняются комплексные кадастровые работы)

7. Пояснения к разделам карты-плана территории**Пояснительная записка**

На территории кадастрового квартала 03:06:220125 ООО «Геоид» в соответствии с муниципальным контрактом по выполнению комплексных кадастровых работ № 16 от 22 апреля 2021 г. выполнены комплексные кадастровые работы.

Общая площадь кадастрового квартала – 5,04 га.

Границы земельных участков установлены по их фактическому использованию. При выполнении комплексных кадастровых работ площади уточняемых/исправляемых земельных участков определялись в соответствии с требованиями законодательства: фактическая площадь земельного участка не должна быть меньше площади земельного участка, сведения о которой относительно этого земельного участка содержатся в Едином государственном реестре недвижимости, более чем на 10 % больше площади земельного участка, сведения о которой относительно этого земельного участка содержатся в Едином государственном реестре недвижимости, более чем на величину предельного минимального размера земельного участка, установленного в соответствии с федеральным законом для земель соответствующих целевого назначения и разрешенного использования; больше площади земельного участка, сведения о которой относительно этого земельного участка содержатся в Едином государственном реестре недвижимости, более чем на 10%, если предельный минимальный размер земельного участка не установлен.

Земельные участки относительно которых проведены кадастровые работы расположены в территориальной зоне Ж – жилая зона. В соответствии с Правилами землепользования и застройки муниципального образования городского поселения «Поселок Заиграево», утвержденными решением Совета депутатов МО ГП «Поселок Онохой» Заиграевского района республики Бурятия от 30.12.2019г. №162 «О внесении изменений в решение Совета депутатов муниципального образования городское поселение «Поселок Онохой» Заиграевского района республики Бурятия предельные размеры земельных участков составляют: - минимальный размер земельного участка соответствует 800 кв.м., максимальный – 2500 кв.м.

Земельные участки:

По сведениям Единого государственного реестра недвижимости, на территории кадастрового квартала расположено 17 земельных участков.

В ходе ККР было выполнено:

- уточнение местоположения 9 земельных участков, сведения о которых внесены в Единый государственный реестр недвижимости, но описание которых отсутствует;
- при геодезической съемке было выявлено несоответствие фактического местоположения границ сведениям ЕГРН 2 земельных участков. При выполнении комплексных кадастровых работ реестровые ошибки в сведениях о местоположениях границ 2 земельных участков были исправлена.
- ЗУ с КН 03:06:000000:10, 03:06:220125:9, 03:06:220125:17, 03:06:220125:27 имеют уточненные границы и площадь;
- Местоположение ОН с КН 03:06:220125:5, 03:06:220125:13 определить не удалось.

КАРТА-ПЛАН ТЕРРИТОРИИ

Сведения об уточняемых земельных участках

1. Сведения о характерных точках границы уточняемого земельного участка с кадастровым номером 03:06:220125:3
Зона № 4

Обозначение характерных точек границ	Существующие координаты, м		Уточненные координаты, м		Метод определения координат	Средняя квадратическая погрешность определения координат характерной точки (M_t), м	Формулы, примененные для расчета средней квадратической погрешности определения координат характерной точки (M_t), м
	X	Y	X	Y			
1	2	3	4	5	6	7	8
н1У	—	—	543227,63	4181075,35	Метод спутниковых геодезических измерений (определений)	0,10	Точность положения характерных точек границ земельного участка соответствует точности, определения координат характерных точек границ земельных участков установленных для соответствующей категории земель и вида разрешенного использования, $M_t=0,1$ м
н2У	—	—	543252,75	4181111,22	Метод спутниковых геодезических измерений (определений)	0,10	Точность положения характерных точек границ земельного участка соответствует точности, определения координат характерных точек границ земельных участков установленных для соответствующей категории земель и вида разрешенного использования, $M_t=0,1$ м
н3У	—	—	543244,34	4181116,63	Метод спутниковых геодезических измерений (определений)	0,10	Точность положения характерных точек границ земельного участка соответствует точности, определения координат характерных точек границ земельных участков установленных для соответствующей категории земель и вида разрешенного использования, $M_t=0,1$ м
н4У	—	—	543239,47	4181121,76	Метод спутниковых	0,10	Точность положения характерных

КАРТА-ПЛАН ТЕРРИТОРИИ

Сведения об уточняемых земельных участках

					геодезических измерений (определений)		точек границ земельного участка соответствует точности, определения координат характерных точек границ земельных участков установленных для соответствующей категории земель и вида разрешенного использования, Мt=0,1 м
н5У	—	—	543239,59	4181122,66	Метод спутниковых геодезических измерений (определений)	0,10	Точность положения характерных точек границ земельного участка соответствует точности, определения координат характерных точек границ земельных участков установленных для соответствующей категории земель и вида разрешенного использования, Мt=0,1 м
н6У	—	—	543208,38	4181141,88	Метод спутниковых геодезических измерений (определений)	0,10	Точность положения характерных точек границ земельного участка соответствует точности, определения координат характерных точек границ земельных участков установленных для соответствующей категории земель и вида разрешенного использования, Мt=0,1 м
1	—	—	543191,36	4181116,16	—	0,10	—
н7У	—	—	543184,39	4181088,04	Метод спутниковых геодезических измерений (определений)	0,10	Точность положения характерных точек границ земельного участка соответствует точности, определения координат характерных точек границ земельных участков установленных для соответствующей категории земель и вида разрешенного использования, Мt=0,1 м
н8У	—	—	543189,23	4181083,34	Метод спутниковых геодезических измерений (определений)	0,10	Точность положения характерных точек границ земельного участка соответствует точности, определения координат характерных точек границ

КАРТА-ПЛАН ТЕРРИТОРИИ

Сведения об уточняемых земельных участках

							земельных участков установленных для соответствующей категории земель и вида разрешенного использования, Mt=0,1 м
н9У	—	—	543197,18	4181080,86	Метод спутниковых геодезических измерений (определений)	0,10	Точность положения характерных точек границ земельного участка соответствует точности, определения координат характерных точек границ земельных участков установленных для соответствующей категории земель и вида разрешенного использования, Mt=0,1 м
н1У	—	—	543227,63	4181075,35	Метод спутниковых геодезических измерений (определений)	0,10	Точность положения характерных точек границ земельного участка соответствует точности, определения координат характерных точек границ земельных участков установленных для соответствующей категории земель и вида разрешенного использования, Mt=0,1 м

2. Сведения о частях границ уточняемого земельного участка с кадастровым номером 03:06:220125:3

Обозначение части границ		Горизонтальное проложение (S), м	Описание прохождения части границ	Отметка о наличии земельного спора о местоположении границ земельного участка
от т.	до т.			
1	2	3	4	5
н1У	н2У	43,79	—	—
н2У	н3У	10,00	—	—
н3У	н4У	7,07	—	—
н4У	н5У	0,91	—	—
н5У	н6У	36,65	—	—
н6У	1	30,84	—	—
1	н7У	28,97	—	—
н7У	н8У	6,75	—	—
н8У	н9У	8,33	—	—
н9У	н1У	30,94	—	—

КАРТА-ПЛАН ТЕРРИТОРИИ

Сведения об уточняемых земельных участках

3. Общие сведения об уточняемом земельном участке с кадастровым номером 03:06:220125:3

№ п/п	Наименование характеристик земельного участка	Значение характеристики
1	2	3
1	Адрес земельного участка	—
	Местоположение земельного участка (при отсутствии присвоенного адреса)	Респ. Бурятия, р-н Заиграевский, пгт. Онохой, ул. Октябрьская, дом 14
	Дополнительные сведения о местоположении земельного участка	—
2	Площадь земельного участка ± величина погрешности определения площади ($P \pm \Delta P$), м ²	2771±18
3	Формула, примененная для расчета предельной допустимой погрешности определения площади земельного участка (ΔP), м ²	$\Delta P = 3,5 \cdot M_t \cdot \sqrt{P_{\text{доп}}} = 3,5 \cdot 0,10 \cdot \sqrt{2792} = 18$
4	Площадь земельного участка согласно сведениям Единого государственного реестра недвижимости ($P_{\text{кад}}$), м ²	2792
5	Оценка расхождения P и $P_{\text{кад}}$ ($P - P_{\text{кад}}$), м ²	-21
6	Предельный минимальный и максимальный размеры земельного участка ($P_{\text{мин}}$ и $P_{\text{макс}}$), м ²	$P_{\text{мин}}=800$, $P_{\text{макс}}=2500$
7	Кадастровый или иной номер (обозначение) здания, сооружения, объекта незавершенного строительства, расположенного на земельном участке	—
8	Иные сведения	Участок уточнен с учетом фактических границ, существующих на местности более 15 лет, а также ограниченных искусственными сооружениями (забором). При формировании границ земельного участка учитывались материалы инвентаризации земель в кадастровом квартале №03:06:110014 от 16.10.2001.

1. Сведения о характерных точках границы уточняемого земельного участка с кадастровым номером 03:06:220125:4

Зона № 4

Обозначение характерных точек границ	Существующие координаты, м		Уточненные координаты, м		Метод определения координат	Средняя квадратическая погрешность определения координат характерной точки (M_t), м	Формулы, примененные для расчета средней квадратической погрешности определения координат характерной точки (M_t), м
	X	Y	X	Y			
1	2	3	4	5	6	7	8
н10У	—	—	543253,71	4181110,69	Метод спутниковых	0,10	Точность положения характерных

КАРТА-ПЛАН ТЕРРИТОРИИ

Сведения об уточняемых земельных участках

					геодезических измерений (определений)		точек границ земельного участка соответствует точности, определения координат характерных точек границ земельных участков установленных для соответствующей категории земель и вида разрешенного использования, Мt=0,1 м
н11У	—	—	543270,42	4181134,58	Метод спутниковых геодезических измерений (определений)	0,10	Точность положения характерных точек границ земельного участка соответствует точности, определения координат характерных точек границ земельных участков установленных для соответствующей категории земель и вида разрешенного использования, Мt=0,1 м
н12У	—	—	543274,02	4181138,89	Метод спутниковых геодезических измерений (определений)	0,10	Точность положения характерных точек границ земельного участка соответствует точности, определения координат характерных точек границ земельных участков установленных для соответствующей категории земель и вида разрешенного использования, Мt=0,1 м
н13У	—	—	543248,29	4181158,85	Метод спутниковых геодезических измерений (определений)	0,10	Точность положения характерных точек границ земельного участка соответствует точности, определения координат характерных точек границ земельных участков установленных для соответствующей категории земель и вида разрешенного использования, Мt=0,1 м
н14У	—	—	543229,52	4181173,84	Метод спутниковых геодезических измерений (определений)	0,10	Точность положения характерных точек границ земельного участка соответствует точности, определения координат характерных точек границ земельных участков установленных

КАРТА-ПЛАН ТЕРРИТОРИИ

Сведения об уточняемых земельных участках

							для соответствующей категории земель и вида разрешенного использования, Mt=0,1 м
н6У	—	—	543208,38	4181141,88	Метод спутниковых геодезических измерений (определений)	0,10	Точность положения характерных точек границ земельного участка соответствует точности, определения координат характерных точек границ земельных участков установленных для соответствующей категории земель и вида разрешенного использования, Mt=0,1 м
н5У	—	—	543239,59	4181122,66	Метод спутниковых геодезических измерений (определений)	0,10	Точность положения характерных точек границ земельного участка соответствует точности, определения координат характерных точек границ земельных участков установленных для соответствующей категории земель и вида разрешенного использования, Mt=0,1 м
н4У	—	—	543239,47	4181121,76	Метод спутниковых геодезических измерений (определений)	0,10	Точность положения характерных точек границ земельного участка соответствует точности, определения координат характерных точек границ земельных участков установленных для соответствующей категории земель и вида разрешенного использования, Mt=0,1 м
н3У	—	—	543244,34	4181116,63	Метод спутниковых геодезических измерений (определений)	0,10	Точность положения характерных точек границ земельного участка соответствует точности, определения координат характерных точек границ земельных участков установленных для соответствующей категории земель и вида разрешенного использования, Mt=0,1 м
н2У	—	—	543252,75	4181111,22	Метод спутниковых	0,10	Точность положения характерных

КАРТА-ПЛАН ТЕРРИТОРИИ

Сведения об уточняемых земельных участках

					геодезических измерений (определений)		точек границ земельного участка соответствует точности, определения координат характерных точек границ земельных участков установленных для соответствующей категории земель и вида разрешенного использования, Мt=0,1 м
н10У	—	—	543253,71	4181110,69	Метод спутниковых геодезических измерений (определений)	0,10	Точность положения характерных точек границ земельного участка соответствует точности, определения координат характерных точек границ земельных участков установленных для соответствующей категории земель и вида разрешенного использования, Мt=0,1 м

2. Сведения о частях границ уточняемого земельного участка с кадастровым номером 03:06:220125:4

Обозначение части границ		Горизонтальное проложение (S), м	Описание прохождения части границ	Отметка о наличии земельного спора о местоположении границ земельного участка
от т.	до т.			
1	2	3	4	5
н10У	н11У	29,15	—	—
н11У	н12У	5,62	—	—
н12У	н13У	32,56	—	—
н13У	н14У	24,02	—	—
н14У	н6У	38,32	—	—
н6У	н5У	36,65	—	—
н5У	н4У	0,91	—	—
н4У	н3У	7,07	—	—
н3У	н2У	10,00	—	—
н2У	н10У	1,10	—	—

3. Общие сведения об уточняемом земельном участке с кадастровым номером 03:06:220125:4

№ п/п	Наименование характеристик земельного участка	Значение характеристики
1	2	3
1	Адрес земельного участка	—
	Местоположение земельного участка (при отсутствии присвоенного)	Респ. Бурятия, р-н Заиграевский, пгт. Онохой, ул. Октябрьская, дом 16

КАРТА-ПЛАН ТЕРРИТОРИИ

Сведения об уточняемых земельных участках

1	2	3
	адреса) Дополнительные сведения о местоположении земельного участка	—
2	Площадь земельного участка ± величина погрешности определения площади ($P \pm \Delta P$), м ²	1990±16
3	Формула, примененная для расчета предельной допустимой погрешности определения площади земельного участка (ΔP), м ²	$\Delta P = 3,5 \cdot M_t \cdot \sqrt{P_{\text{док}}} = 3,5 \cdot 0,10 \cdot \sqrt{2027} = 16$
4	Площадь земельного участка согласно сведениям Единого государственного реестра недвижимости ($P_{\text{кад}}$), м ²	2027
5	Оценка расхождения P и $P_{\text{кад}}$ ($P - P_{\text{кад}}$), м ²	-37
6	Предельный минимальный и максимальный размеры земельного участка ($P_{\text{мин}}$ и $P_{\text{макс}}$), м ²	$P_{\text{мин}}=800$, $P_{\text{макс}}=2500$
7	Кадастровый или иной номер (обозначение) здания, сооружения, объекта незавершенного строительства, расположенного на земельном участке	—
8	Иные сведения	Участок уточнен с учетом фактических границ, существующих на местности более 15 лет, а также ограниченных искусственными сооружениями (забором). При формировании границ земельного участка учитывались материалы инвентаризации земель в кадастровом квартале №03:06:110014 от 16.10.2001.

1. Сведения о характерных точках границы уточняемого земельного участка с кадастровым номером 03:06:220125:6

Зона № 4

Обозначение характерных точек границ	Существующие координаты, м		Уточненные координаты, м		Метод определения координат	Средняя квадратическая погрешность определения координат характерной точки (M_t), м	Формулы, примененные для расчета средней квадратической погрешности определения координат характерной точки (M_t), м
	X	Y	X	Y			
1	2	3	4	5	6	7	8
n18У	—	—	543288,86	4181158,59	Метод спутниковых геодезических измерений (определений)	0,10	Точность положения характерных точек границ земельного участка соответствует точности, определения координат характерных точек границ земельных участков установленных

КАРТА-ПЛАН ТЕРРИТОРИИ

Сведения об уточняемых земельных участках

							для соответствующей категории земель и вида разрешенного использования, Mt=0,1 м
н24У	—	—	543300,78	4181173,90	Метод спутниковых геодезических измерений (определений)	0,10	Точность положения характерных точек границ земельного участка соответствует точности, определения координат характерных точек границ земельных участков установленных для соответствующей категории земель и вида разрешенного использования, Mt=0,1 м
н25У	—	—	543267,89	4181199,66	Метод спутниковых геодезических измерений (определений)	0,10	Точность положения характерных точек границ земельного участка соответствует точности, определения координат характерных точек границ земельных участков установленных для соответствующей категории земель и вида разрешенного использования, Mt=0,1 м
н26У	—	—	543264,86	4181196,74	Метод спутниковых геодезических измерений (определений)	0,10	Точность положения характерных точек границ земельного участка соответствует точности, определения координат характерных точек границ земельных участков установленных для соответствующей категории земель и вида разрешенного использования, Mt=0,1 м
н27У	—	—	543250,91	4181206,18	Метод спутниковых геодезических измерений (определений)	0,10	Точность положения характерных точек границ земельного участка соответствует точности, определения координат характерных точек границ земельных участков установленных для соответствующей категории земель и вида разрешенного использования, Mt=0,1 м
н19У	—	—	543243,33	4181194,76	Метод спутниковых	0,10	Точность положения характерных

КАРТА-ПЛАН ТЕРРИТОРИИ

Сведения об уточняемых земельных участках

					геодезических измерений (определений)		точек границ земельного участка соответствует точности, определения координат характерных точек границ земельных участков установленных для соответствующей категории земель и вида разрешенного использования, $Mt=0,1$ м
н18У	—	—	543288,86	4181158,59	Метод спутниковых геодезических измерений (определений)	0,10	Точность положения характерных точек границ земельного участка соответствует точности, определения координат характерных точек границ земельных участков установленных для соответствующей категории земель и вида разрешенного использования, $Mt=0,1$ м

2. Сведения о частях границ уточняемого земельного участка с кадастровым номером 03:06:220125:6

Обозначение части границ		Горизонтальное проложение (S), м	Описание прохождения части границ	Отметка о наличии земельного спора о местоположении границ земельного участка
от т.	до т.			
1	2	3	4	5
н18У	н24У	19,40	—	—
н24У	н25У	41,78	—	—
н25У	н26У	4,21	—	—
н26У	н27У	16,84	—	—
н27У	н19У	13,71	—	—
н19У	н18У	58,15	—	—

3. Общие сведения об уточняемом земельном участке с кадастровым номером 03:06:220125:6

№ п/п	Наименование характеристик земельного участка	Значение характеристики
1	2	3
1	Адрес земельного участка	—
	Местоположение земельного участка (при отсутствии присвоенного адреса)	Респ. Бурятия, р-н Заиграевский, пгт. Онохой, ул. Октябрьская, дом 20
	Дополнительные сведения о местоположении земельного участка	—
2	Площадь земельного участка \pm величина погрешности определения площади ($P \pm \Delta P$), m^2	1048 \pm 12

КАРТА-ПЛАН ТЕРРИТОРИИ

Сведения об уточняемых земельных участках

1	2	3
3	Формула, примененная для расчета предельной допустимой погрешности определения площади земельного участка (ΔP), м ²	$\Delta P = 3,5 \cdot M_t \cdot \sqrt{P_{\text{док}}} = 3,5 \cdot 0,10 \cdot \sqrt{1104} = 12$
4	Площадь земельного участка согласно сведениям Единого государственного реестра недвижимости ($P_{\text{кад}}$), м ²	1104
5	Оценка расхождения P и $P_{\text{кад}}$ ($P - P_{\text{кад}}$), м ²	-56
6	Предельный минимальный и максимальный размеры земельного участка ($P_{\text{мин}}$ и $P_{\text{макс}}$), м ²	$P_{\text{мин}}=800$, $P_{\text{макс}}=2500$
7	Кадастровый или иной номер (обозначение) здания, сооружения, объекта незавершенного строительства, расположенного на земельном участке	—
8	Иные сведения	Участок уточнен с учетом фактических границ, существующих на местности более 15 лет, а также ограниченных искусственными сооружениями (забором). При формировании границ земельного участка учитывались материалы инвентаризации земель в кадастровом квартале №03:06:110014 от 16.10.2001.

1. Сведения о характерных точках границы уточняемого земельного участка с кадастровым номером 03:06:220125:7

Зона № 4

Обозначение характерных точек границ	Существующие координаты, м		Уточненные координаты, м		Метод определения координат	Средняя квадратическая погрешность определения координат характерной точки (M_t), м	Формулы, примененные для расчета средней квадратической погрешности определения координат характерной точки (M_t), м
	X	Y	X	Y			
1	2	3	4	5	6	7	8
н24У	—	—	543300,78	4181173,90	Метод спутниковых геодезических измерений (определений)	0,10	Точность положения характерных точек границ земельного участка соответствует точности, определения координат характерных точек границ земельных участков установленных для соответствующей категории земель и вида разрешенного использования, $M_t=0,1$ м
12	—	—	543312,93	4181191,67	—	0,10	—
13	—	—	543274,53	4181222,11	—	0,10	—

КАРТА-ПЛАН ТЕРРИТОРИИ

Сведения об уточняемых земельных участках

н28У	—	—	543264,45	4181226,65	Метод спутниковых геодезических измерений (определений)	0,10	Точность положения характерных точек границ земельного участка соответствует точности, определения координат характерных точек границ земельных участков установленных для соответствующей категории земель и вида разрешенного использования, $Mt=0,1$ м
н27У	—	—	543250,91	4181206,18	Метод спутниковых геодезических измерений (определений)	0,10	Точность положения характерных точек границ земельного участка соответствует точности, определения координат характерных точек границ земельных участков установленных для соответствующей категории земель и вида разрешенного использования, $Mt=0,1$ м
н26У	—	—	543264,86	4181196,74	Метод спутниковых геодезических измерений (определений)	0,10	Точность положения характерных точек границ земельного участка соответствует точности, определения координат характерных точек границ земельных участков установленных для соответствующей категории земель и вида разрешенного использования, $Mt=0,1$ м
н25У	—	—	543267,89	4181199,66	Метод спутниковых геодезических измерений (определений)	0,10	Точность положения характерных точек границ земельного участка соответствует точности, определения координат характерных точек границ земельных участков установленных для соответствующей категории земель и вида разрешенного использования, $Mt=0,1$ м
н24У	—	—	543300,78	4181173,90	Метод спутниковых геодезических измерений (определений)	0,10	Точность положения характерных точек границ земельного участка соответствует точности, определения координат характерных точек границ

КАРТА-ПЛАН ТЕРРИТОРИИ

Сведения об уточняемых земельных участках

земельных участков установленных для соответствующей категории земель и вида разрешенного использования, $M_t=0,1$ м

2. Сведения о частях границ уточняемого земельного участка с кадастровым номером 03:06:220125:7

Обозначение части границ		Горизонтальное проложение (S), м	Описание прохождения части границ	Отметка о наличии земельного спора о местоположении границ земельного участка
от т.	до т.			
1	2	3	4	5
н24У	12	21,53	—	—
12	13	49,00	—	—
13	н28У	11,06	—	—
н28У	н27У	24,54	—	—
н27У	н26У	16,84	—	—
н26У	н25У	4,21	—	—
н25У	н24У	41,78	—	—

3. Общие сведения об уточняемом земельном участке с кадастровым номером 03:06:220125:7

№ п/п	Наименование характеристик земельного участка	Значение характеристики
1	2	3
1	Адрес земельного участка	—
	Местоположение земельного участка (при отсутствии присвоенного адреса)	Респ. Бурятия, р-н Заиграевский, пгт. Онохой, ул. Октябрьская, дом 22
	Дополнительные сведения о местоположении земельного участка	—
2	Площадь земельного участка \pm величина погрешности определения площади ($P \pm \Delta P$), м ²	1362 \pm 13
3	Формула, примененная для расчета предельной допустимой погрешности определения площади земельного участка (ΔP), м ²	$\Delta P = 3,5 \cdot M_t \cdot \sqrt{P_{\text{док}}} = 3,5 \cdot 0,10 \cdot \sqrt{1386} = 13$
4	Площадь земельного участка согласно сведениям Единого государственного реестра недвижимости ($P_{\text{кад}}$), м ²	1386
5	Оценка расхождения P и $P_{\text{кад}}$ ($P - P_{\text{кад}}$), м ²	-24
6	Предельный минимальный и максимальный размеры земельного участка ($P_{\text{мин}}$ и $P_{\text{макс}}$), м ²	$P_{\text{мин}}=800$, $P_{\text{макс}}=2500$
7	Кадастровый или иной номер (обозначение) здания, сооружения, объекта незавершенного строительства, расположенного на земельном участке	—

КАРТА-ПЛАН ТЕРРИТОРИИ

Сведения об уточняемых земельных участках

1	2	3
8	Иные сведения	Участок уточнен с учетом фактических границ, существующих на местности более 15 лет, а также ограниченных искусственными сооружениями (забором). При формировании границ земельного участка учитывались материалы инвентаризации земель в кадастровом квартале №03:06:110014 от 16.10.2001.

1. Сведения о характерных точках границы уточняемого земельного участка с кадастровым номером 03:06:220125:10
Зона № 4

Обозначение характерных точек границ	Существующие координаты, м		Уточненные координаты, м		Метод определения координат	Средняя квадратическая погрешность определения координат характерной точки (M_t), м	Формулы, примененные для расчета средней квадратической погрешности определения координат характерной точки (M_t), м
	X	Y	X	Y			
1	2	3	4	5	6	7	8
14	—	—	543346,60	4181237,90	—	0,10	—
н29У	—	—	543363,96	4181261,19	Метод спутниковых геодезических измерений (определений)	0,10	Точность положения характерных точек границ земельного участка соответствует точности, определения координат характерных точек границ земельных участков установленных для соответствующей категории земель и вида разрешенного использования, $M_t=0,1$ м
н30У	—	—	543350,49	4181269,71	Метод спутниковых геодезических измерений (определений)	0,10	Точность положения характерных точек границ земельного участка соответствует точности, определения координат характерных точек границ земельных участков установленных для соответствующей категории земель и вида разрешенного использования, $M_t=0,1$ м
н31У	—	—	543313,27	4181300,44	Метод спутниковых геодезических	0,10	Точность положения характерных точек границ земельного участка

КАРТА-ПЛАН ТЕРРИТОРИИ

Сведения об уточняемых земельных участках

					измерений (определений)		соответствует точности, определения координат характерных точек границ земельных участков установленных для соответствующей категории земель и вида разрешенного использования, $M_t=0,1$ м
н32У	—	—	543296,82	4181275,58	Метод спутниковых геодезических измерений (определений)	0,10	Точность положения характерных точек границ земельного участка соответствует точности, определения координат характерных точек границ земельных участков установленных для соответствующей категории земель и вида разрешенного использования, $M_t=0,1$ м
14	—	—	543346,60	4181237,90	—	0,10	—

2. Сведения о частях границ уточняемого земельного участка с кадастровым номером 03:06:220125:10

Обозначение части границ		Горизонтальное проложение (S), м	Описание прохождения части границ	Отметка о наличии земельного спора о местоположении границ земельного участка
от т.	до т.			
1	2	3	4	5
14	н29У	29,05	—	—
н29У	н30У	15,94	—	—
н30У	н31У	48,27	—	—
н31У	н32У	29,81	—	—
н32У	14	62,43	—	—

3. Общие сведения об уточняемом земельном участке с кадастровым номером 03:06:220125:10

№ п/п	Наименование характеристик земельного участка	Значение характеристики
1	2	3
1	Адрес земельного участка	—
	Местоположение земельного участка (при отсутствии присвоенного адреса)	Респ. Бурятия, р-н Заиграевский, пгт. Онохой, ул. Октябрьская, дом 28
	Дополнительные сведения о местоположении земельного участка	—
2	Площадь земельного участка \pm величина погрешности определения площади ($P \pm \Delta P$), м ²	1811 \pm 16

КАРТА-ПЛАН ТЕРРИТОРИИ

Сведения об уточняемых земельных участках

1	2	3
3	Формула, примененная для расчета предельной допустимой погрешности определения площади земельного участка (ΔP), м ²	$\Delta P = 3,5 \cdot M_t \cdot \sqrt{P_{\text{док}}} = 3,5 \cdot 0,10 \cdot \sqrt{2100} = 16$
4	Площадь земельного участка согласно сведениям Единого государственного реестра недвижимости ($R_{\text{кад}}$), м ²	2100
5	Оценка расхождения P и $R_{\text{кад}}$ ($P - R_{\text{кад}}$), м ²	-289
6	Предельный минимальный и максимальный размеры земельного участка ($R_{\text{мин}}$ и $R_{\text{макс}}$), м ²	$R_{\text{мин}}=800$, $R_{\text{макс}}=2500$
7	Кадастровый или иной номер (обозначение) здания, сооружения, объекта незавершенного строительства, расположенного на земельном участке	—
8	Иные сведения	Участок уточнен с учетом фактических границ, существующих на местности более 15 лет, а также ограниченных искусственными сооружениями (забором). При формировании границ земельного участка учитывались материалы инвентаризации земель в кадастровом квартале №03:06:110014 от 16.10.2001.

1. Сведения о характерных точках границы уточняемого земельного участка с кадастровым номером 03:06:220125:11

Зона № 4

Обозначение характерных точек границ	Существующие координаты, м		Уточненные координаты, м		Метод определения координат	Средняя квадратическая погрешность определения координат характерной точки (M_t), м	Формулы, примененные для расчета средней квадратической погрешности определения координат характерной точки (M_t), м
	X	Y	X	Y			
1	2	3	4	5	6	7	8
н33У	—	—	543374,66	4181274,44	Метод спутниковых геодезических измерений (определений)	0,10	Точность положения характерных точек границ земельного участка соответствует точности, определения координат характерных точек границ земельных участков установленных для соответствующей категории земель и вида разрешенного использования, $M_t=0,1$ м
н34У	—	—	543373,53	4181275,72	Метод спутниковых геодезических	0,10	Точность положения характерных точек границ земельного участка

КАРТА-ПЛАН ТЕРРИТОРИИ

Сведения об уточняемых земельных участках

					измерений (определений)		соответствует точности, определения координат характерных точек границ земельных участков установленных для соответствующей категории земель и вида разрешенного использования, Мт=0,1 м
н35У	—	—	543383,24	4181291,48	Метод спутниковых геодезических измерений (определений)	0,10	Точность положения характерных точек границ земельного участка соответствует точности, определения координат характерных точек границ земельных участков установленных для соответствующей категории земель и вида разрешенного использования, Мт=0,1 м
н36У	—	—	543362,47	4181304,83	Метод спутниковых геодезических измерений (определений)	0,10	Точность положения характерных точек границ земельного участка соответствует точности, определения координат характерных точек границ земельных участков установленных для соответствующей категории земель и вида разрешенного использования, Мт=0,1 м
н37У	—	—	543331,77	4181328,41	Метод спутниковых геодезических измерений (определений)	0,10	Точность положения характерных точек границ земельного участка соответствует точности, определения координат характерных точек границ земельных участков установленных для соответствующей категории земель и вида разрешенного использования, Мт=0,1 м
н31У	—	—	543313,27	4181300,44	Метод спутниковых геодезических измерений (определений)	0,10	Точность положения характерных точек границ земельного участка соответствует точности, определения координат характерных точек границ земельных участков установленных для соответствующей категории

КАРТА-ПЛАН ТЕРРИТОРИИ

Сведения об уточняемых земельных участках

							земель и вида разрешенного использования, Мт=0,1 м
н30У	—	—	543350,49	4181269,71	Метод спутниковых геодезических измерений (определений)	0,10	Точность положения характерных точек границ земельного участка соответствует точности, определения координат характерных точек границ земельных участков установленных для соответствующей категории земель и вида разрешенного использования, Мт=0,1 м
н29У	—	—	543363,96	4181261,19	Метод спутниковых геодезических измерений (определений)	0,10	Точность положения характерных точек границ земельного участка соответствует точности, определения координат характерных точек границ земельных участков установленных для соответствующей категории земель и вида разрешенного использования, Мт=0,1 м
н38У	—	—	543364,73	4181260,76	Метод спутниковых геодезических измерений (определений)	0,10	Точность положения характерных точек границ земельного участка соответствует точности, определения координат характерных точек границ земельных участков установленных для соответствующей категории земель и вида разрешенного использования, Мт=0,1 м
н33У	—	—	543374,66	4181274,44	Метод спутниковых геодезических измерений (определений)	0,10	Точность положения характерных точек границ земельного участка соответствует точности, определения координат характерных точек границ земельных участков установленных для соответствующей категории земель и вида разрешенного использования, Мт=0,1 м

КАРТА-ПЛАН ТЕРРИТОРИИ

Сведения об уточняемых земельных участках

2. Сведения о частях границ уточняемого земельного участка с кадастровым номером 03:06:220125:11

Обозначение части границ		Горизонтальное проложение (S), м	Описание прохождения части границ	Отметка о наличии земельного спора о местоположении границ земельного участка
от т.	до т.			
1	2	3	4	5
н33У	н34У	1,71	—	—
н34У	н35У	18,51	—	—
н35У	н36У	24,69	—	—
н36У	н37У	38,71	—	—
н37У	н31У	33,53	—	—
н31У	н30У	48,27	—	—
н30У	н29У	15,94	—	—
н29У	н38У	0,88	—	—
н38У	н33У	16,90	—	—

3. Общие сведения об уточняемом земельном участке с кадастровым номером 03:06:220125:11

№ п/п	Наименование характеристик земельного участка	Значение характеристики
1	2	3
1	Адрес земельного участка	—
	Местоположение земельного участка (при отсутствии присвоенного адреса)	Респ. Бурятия, р-н Заиграевский, пгт. Онохой, ул. Октябрьская, дом 30
	Дополнительные сведения о местоположении земельного участка	—
2	Площадь земельного участка ± величина погрешности определения площади ($P \pm \Delta P$), м ²	2242±17
3	Формула, примененная для расчета предельной допустимой погрешности определения площади земельного участка (ΔP), м ²	$\Delta P = 3,5 \cdot M_t \cdot \sqrt{P_{\text{док}}} = 3,5 \cdot 0,10 \cdot \sqrt{2354} = 17$
4	Площадь земельного участка согласно сведениям Единого государственного реестра недвижимости ($P_{\text{кад}}$), м ²	2354
5	Оценка расхождения P и $P_{\text{кад}}$ ($P - P_{\text{кад}}$), м ²	-112
6	Предельный минимальный и максимальный размеры земельного участка ($P_{\text{мин}}$ и $P_{\text{макс}}$), м ²	$P_{\text{мин}}=800$, $P_{\text{макс}}=2500$
7	Кадастровый или иной номер (обозначение) здания, сооружения, объекта незавершенного строительства, расположенного на земельном участке	—
8	Иные сведения	Участок уточнен с учетом фактических границ, существующих на местности более 15 лет, а также ограниченных искусственными

КАРТА-ПЛАН ТЕРРИТОРИИ

Сведения об уточняемых земельных участках

1	2				3		
					сооружениями (забором). При формировании границ земельного участка учитывались материалы инвентаризации земель в кадастровом квартале №03:06:110014 от 16.10.2001.		
1. Сведения о характерных точках границы уточняемого земельного участка с кадастровым номером 03:06:220125:12 Зона № 4							
Обозначение характерных точек границ	Существующие координаты, м		Уточненные координаты, м		Метод определения координат	Средняя квадратическая погрешность определения координат характерной точки (M _t), м	Формулы, примененные для расчета средней квадратической погрешности определения координат характерной точки (M _t), м
	X	Y	X	Y			
1	2	3	4	5	6	7	8
н39У	—	—	543385,62	4181290,56	Метод спутниковых геодезических измерений (определений)	0,10	Точность положения характерных точек границ земельного участка соответствует точности, определения координат характерных точек границ земельных участков установленных для соответствующей категории земель и вида разрешенного использования, M _t =0,1 м
н40У	—	—	543394,98	4181305,82	Метод спутниковых геодезических измерений (определений)	0,10	Точность положения характерных точек границ земельного участка соответствует точности, определения координат характерных точек границ земельных участков установленных для соответствующей категории земель и вида разрешенного использования, M _t =0,1 м
н41У	—	—	543393,73	4181306,73	Метод спутниковых геодезических измерений (определений)	0,10	Точность положения характерных точек границ земельного участка соответствует точности, определения координат характерных точек границ земельных участков установленных

КАРТА-ПЛАН ТЕРРИТОРИИ

Сведения об уточняемых земельных участках

							для соответствующей категории земель и вида разрешенного использования, Mt=0,1 м
н42У	—	—	543397,68	4181312,51	Метод спутниковых геодезических измерений (определений)	0,10	Точность положения характерных точек границ земельного участка соответствует точности, определения координат характерных точек границ земельных участков установленных для соответствующей категории земель и вида разрешенного использования, Mt=0,1 м
н43У	—	—	543379,85	4181323,14	Метод спутниковых геодезических измерений (определений)	0,10	Точность положения характерных точек границ земельного участка соответствует точности, определения координат характерных точек границ земельных участков установленных для соответствующей категории земель и вида разрешенного использования, Mt=0,1 м
н44У	—	—	543373,08	4181326,21	Метод спутниковых геодезических измерений (определений)	0,10	Точность положения характерных точек границ земельного участка соответствует точности, определения координат характерных точек границ земельных участков установленных для соответствующей категории земель и вида разрешенного использования, Mt=0,1 м
н45У	—	—	543351,88	4181338,96	Метод спутниковых геодезических измерений (определений)	0,10	Точность положения характерных точек границ земельного участка соответствует точности, определения координат характерных точек границ земельных участков установленных для соответствующей категории земель и вида разрешенного использования, Mt=0,1 м
н46У	—	—	543343,17	4181345,64	Метод спутниковых	0,10	Точность положения характерных

КАРТА-ПЛАН ТЕРРИТОРИИ

Сведения об уточняемых земельных участках

					геодезических измерений (определений)		точек границ земельного участка соответствует точности, определения координат характерных точек границ земельных участков установленных для соответствующей категории земель и вида разрешенного использования, Мt=0,1 м
н37У	—	—	543331,77	4181328,41	Метод спутниковых геодезических измерений (определений)	0,10	Точность положения характерных точек границ земельного участка соответствует точности, определения координат характерных точек границ земельных участков установленных для соответствующей категории земель и вида разрешенного использования, Мt=0,1 м
н36У	—	—	543362,47	4181304,83	Метод спутниковых геодезических измерений (определений)	0,10	Точность положения характерных точек границ земельного участка соответствует точности, определения координат характерных точек границ земельных участков установленных для соответствующей категории земель и вида разрешенного использования, Мt=0,1 м
н35У	—	—	543383,24	4181291,48	Метод спутниковых геодезических измерений (определений)	0,10	Точность положения характерных точек границ земельного участка соответствует точности, определения координат характерных точек границ земельных участков установленных для соответствующей категории земель и вида разрешенного использования, Мt=0,1 м
н39У	—	—	543385,62	4181290,56	Метод спутниковых геодезических измерений (определений)	0,10	Точность положения характерных точек границ земельного участка соответствует точности, определения координат характерных точек границ земельных участков установленных

КАРТА-ПЛАН ТЕРРИТОРИИ

Сведения об уточняемых земельных участках

для соответствующей категории земель и вида разрешенного использования, $M_t=0,1$ м

2. Сведения о частях границ уточняемого земельного участка с кадастровым номером 03:06:220125:12

Обозначение части границ		Горизонтальное проложение (S), м	Описание прохождения части границ	Отметка о наличии земельного спора о местоположении границ земельного участка
от т.	до т.			
1	2	3	4	5
н39У	н40У	17,90	—	—
н40У	н41У	1,55	—	—
н41У	н42У	7,00	—	—
н42У	н43У	20,76	—	—
н43У	н44У	7,43	—	—
н44У	н45У	24,74	—	—
н45У	н46У	10,98	—	—
н46У	н37У	20,66	—	—
н37У	н36У	38,71	—	—
н36У	н35У	24,69	—	—
н35У	н39У	2,55	—	—

3. Общие сведения об уточняемом земельном участке с кадастровым номером 03:06:220125:12

№ п/п	Наименование характеристик земельного участка	Значение характеристики
1	2	3
1	Адрес земельного участка	—
	Местоположение земельного участка (при отсутствии присвоенного адреса)	Респ. Бурятия, р-н Заиграевский, пгт. Онохой, ул. Октябрьская, дом 32
	Дополнительные сведения о местоположении земельного участка	—
2	Площадь земельного участка \pm величина погрешности определения площади ($P \pm \Delta P$), м ²	1503 \pm 11
3	Формула, примененная для расчета предельной допустимой погрешности определения площади земельного участка (ΔP), м ²	$\Delta P = 3,5 \cdot M_t \cdot \sqrt{P_{\text{док}}} = 3,5 \cdot 0,10 \cdot \sqrt{1047} = 11$
4	Площадь земельного участка согласно сведениям Единого государственного реестра недвижимости ($P_{\text{кад}}$), м ²	1047
5	Оценка расхождения P и $P_{\text{кад}}$ ($P - P_{\text{кад}}$), м ²	456
6	Предельный минимальный и максимальный размеры земельного участка	$P_{\text{мин}}=800$, $P_{\text{макс}}=2500$

КАРТА-ПЛАН ТЕРРИТОРИИ

Сведения об уточняемых земельных участках

1	2	3
	(R_{\min} и R_{\max}), м ²	
7	Кадастровый или иной номер (обозначение) здания, сооружения, объекта незавершенного строительства, расположенного на земельном участке	—
8	Иные сведения	Участок уточнен с учетом фактических границ, существующих на местности более 15 лет, а также ограниченных искусственными сооружениями (забором). При формировании границ земельного участка учитывались материалы инвентаризации земель в кадастровом квартале №03:06:110014 от 16.10.2001.

1. Сведения о характерных точках границы уточняемого земельного участка с кадастровым номером 03:06:220125:14
Зона № 4

Обозначение характерных точек границ	Существующие координаты, м		Уточненные координаты, м		Метод определения координат	Средняя квадратическая погрешность определения координат характерной точки (M_t), м	Формулы, примененные для расчета средней квадратической погрешности определения координат характерной точки (M_t), м
	X	Y	X	Y			
1	2	3	4	5	6	7	8
н42У	—	—	543397,68	4181312,51	Метод спутниковых геодезических измерений (определений)	0,10	Точность положения характерных точек границ земельного участка соответствует точности, определения координат характерных точек границ земельных участков установленных для соответствующей категории земель и вида разрешенного использования, $M_t=0,1$ м
н47У	—	—	543400,53	4181317,09	Метод спутниковых геодезических измерений (определений)	0,10	Точность положения характерных точек границ земельного участка соответствует точности, определения координат характерных точек границ земельных участков установленных для соответствующей категории земель и вида разрешенного использования, $M_t=0,1$ м

КАРТА-ПЛАН ТЕРРИТОРИИ

Сведения об уточняемых земельных участках

н48У	—	—	543402,72	4181315,89	Метод спутниковых геодезических измерений (определений)	0,10	Точность положения характерных точек границ земельного участка соответствует точности, определения координат характерных точек границ земельных участков установленных для соответствующей категории земель и вида разрешенного использования, $Mt=0,1$ м
н49У	—	—	543411,57	4181330,61	Метод спутниковых геодезических измерений (определений)	0,10	Точность положения характерных точек границ земельного участка соответствует точности, определения координат характерных точек границ земельных участков установленных для соответствующей категории земель и вида разрешенного использования, $Mt=0,1$ м
н50У	—	—	543402,71	4181335,16	Метод спутниковых геодезических измерений (определений)	0,10	Точность положения характерных точек границ земельного участка соответствует точности, определения координат характерных точек границ земельных участков установленных для соответствующей категории земель и вида разрешенного использования, $Mt=0,1$ м
н51У	—	—	543397,20	4181337,25	Метод спутниковых геодезических измерений (определений)	0,10	Точность положения характерных точек границ земельного участка соответствует точности, определения координат характерных точек границ земельных участков установленных для соответствующей категории земель и вида разрешенного использования, $Mt=0,1$ м
н52У	—	—	543381,99	4181345,20	Метод спутниковых геодезических измерений (определений)	0,10	Точность положения характерных точек границ земельного участка соответствует точности, определения координат характерных точек границ

КАРТА-ПЛАН ТЕРРИТОРИИ

Сведения об уточняемых земельных участках

							земельных участков установленных для соответствующей категории земель и вида разрешенного использования, Мт=0,1 м
н53У	—	—	543370,38	4181351,20	Метод спутниковых геодезических измерений (определений)	0,10	Точность положения характерных точек границ земельного участка соответствует точности, определения координат характерных точек границ земельных участков установленных для соответствующей категории земель и вида разрешенного использования, Мт=0,1 м
н54У	—	—	543373,04	4181355,51	Метод спутниковых геодезических измерений (определений)	0,10	Точность положения характерных точек границ земельного участка соответствует точности, определения координат характерных точек границ земельных участков установленных для соответствующей категории земель и вида разрешенного использования, Мт=0,1 м
н55У	—	—	543357,05	4181366,63	Метод спутниковых геодезических измерений (определений)	0,10	Точность положения характерных точек границ земельного участка соответствует точности, определения координат характерных точек границ земельных участков установленных для соответствующей категории земель и вида разрешенного использования, Мт=0,1 м
н46У	—	—	543343,17	4181345,64	Метод спутниковых геодезических измерений (определений)	0,10	Точность положения характерных точек границ земельного участка соответствует точности, определения координат характерных точек границ земельных участков установленных для соответствующей категории земель и вида разрешенного использования, Мт=0,1 м

КАРТА-ПЛАН ТЕРРИТОРИИ

Сведения об уточняемых земельных участках

н45У	—	—	543351,88	4181338,96	Метод спутниковых геодезических измерений (определений)	0,10	Точность положения характерных точек границ земельного участка соответствует точности, определения координат характерных точек границ земельных участков установленных для соответствующей категории земель и вида разрешенного использования, Мt=0,1 м
н44У	—	—	543373,08	4181326,21	Метод спутниковых геодезических измерений (определений)	0,10	Точность положения характерных точек границ земельного участка соответствует точности, определения координат характерных точек границ земельных участков установленных для соответствующей категории земель и вида разрешенного использования, Мt=0,1 м
н43У	—	—	543379,85	4181323,14	Метод спутниковых геодезических измерений (определений)	0,10	Точность положения характерных точек границ земельного участка соответствует точности, определения координат характерных точек границ земельных участков установленных для соответствующей категории земель и вида разрешенного использования, Мt=0,1 м
н42У	—	—	543397,68	4181312,51	Метод спутниковых геодезических измерений (определений)	0,10	Точность положения характерных точек границ земельного участка соответствует точности, определения координат характерных точек границ земельных участков установленных для соответствующей категории земель и вида разрешенного использования, Мt=0,1 м

2. Сведения о частях границ уточняемого земельного участка с кадастровым номером 03:06:220125:14

Обозначение части границ		Горизонтальное проложение (S), м	Описание прохождения части границ	Отметка о наличии земельного спора о местоположении границ земельного участка
от т.	до т.			

КАРТА-ПЛАН ТЕРРИТОРИИ

Сведения об уточняемых земельных участках

1	2	3	4	5
н42У	н47У	5,39	—	—
н47У	н48У	2,50	—	—
н48У	н49У	17,18	—	—
н49У	н50У	9,96	—	—
н50У	н51У	5,89	—	—
н51У	н52У	17,16	—	—
н52У	н53У	13,07	—	—
н53У	н54У	5,06	—	—
н54У	н55У	19,48	—	—
н55У	н46У	25,16	—	—
н46У	н45У	10,98	—	—
н45У	н44У	24,74	—	—
н44У	н43У	7,43	—	—
н43У	н42У	20,76	—	—

3. Общие сведения об уточняемом земельном участке с кадастровым номером 03:06:220125:14

№ п/п	Наименование характеристик земельного участка	Значение характеристики
1	2	3
1	Адрес земельного участка	—
	Местоположение земельного участка (при отсутствии присвоенного адреса)	Респ. Бурятия, р-н Заиграевский, пгт. Онохой, ул. Октябрьская, дом 34
	Дополнительные сведения о местоположении земельного участка	—
2	Площадь земельного участка ± величина погрешности определения площади ($P \pm \Delta P$), м ²	1463±13
3	Формула, примененная для расчета предельной допустимой погрешности определения площади земельного участка (ΔP), м ²	$\Delta P = 3,5 \cdot M_t \cdot \sqrt{P_{\text{док}}} = 3,5 \cdot 0,10 \cdot \sqrt{1342} = 13$
4	Площадь земельного участка согласно сведениям Единого государственного реестра недвижимости ($P_{\text{кад}}$), м ²	1342
5	Оценка расхождения P и $P_{\text{кад}}$ ($P - P_{\text{кад}}$), м ²	121
6	Предельный минимальный и максимальный размеры земельного участка ($P_{\text{мин}}$ и $P_{\text{макс}}$), м ²	$P_{\text{мин}}=800$, $P_{\text{макс}}=2500$
7	Кадастровый или иной номер (обозначение) здания, сооружения, объекта незавершенного строительства, расположенного на земельном участке	—
8	Иные сведения	Участок уточнен с учетом фактических границ, существующих на

КАРТА-ПЛАН ТЕРРИТОРИИ

Сведения об уточняемых земельных участках

1	2	3
		местности более 15 лет, а также ограниченных искусственными сооружениями (забором). При формировании границ земельного участка учитывались материалы инвентаризации земель в кадастровом квартале №03:06:110014 от 16.10.2001.

1. Сведения о характерных точках границы уточняемого земельного участка с кадастровым номером 03:06:220125:16
Зона № 4

Обозначение характерных точек границ	Существующие координаты, м		Уточненные координаты, м		Метод определения координат	Средняя квадратическая погрешность определения координат характерной точки (M _t), м	Формулы, примененные для расчета средней квадратической погрешности определения координат характерной точки (M _t), м
	X	Y	X	Y			
1	2	3	4	5	6	7	8
н56У	—	—	543410,27	4181331,28	Метод спутниковых геодезических измерений (определений)	0,10	Точность положения характерных точек границ земельного участка соответствует точности, определения координат характерных точек границ земельных участков установленных для соответствующей категории земель и вида разрешенного использования, M _t =0,1 м
н57У	—	—	543417,92	4181344,74	Метод спутниковых геодезических измерений (определений)	0,10	Точность положения характерных точек границ земельного участка соответствует точности, определения координат характерных точек границ земельных участков установленных для соответствующей категории земель и вида разрешенного использования, M _t =0,1 м
н58У	—	—	543405,39	4181352,55	Метод спутниковых геодезических измерений (определений)	0,10	Точность положения характерных точек границ земельного участка соответствует точности, определения координат характерных точек границ

КАРТА-ПЛАН ТЕРРИТОРИИ

Сведения об уточняемых земельных участках

							земельных участков установленных для соответствующей категории земель и вида разрешенного использования, Мт=0,1 м
н59У	—	—	543408,05	4181356,69	Метод спутниковых геодезических измерений (определений)	0,10	Точность положения характерных точек границ земельного участка соответствует точности, определения координат характерных точек границ земельных участков установленных для соответствующей категории земель и вида разрешенного использования, Мт=0,1 м
н60У	—	—	543406,79	4181357,64	Метод спутниковых геодезических измерений (определений)	0,10	Точность положения характерных точек границ земельного участка соответствует точности, определения координат характерных точек границ земельных участков установленных для соответствующей категории земель и вида разрешенного использования, Мт=0,1 м
н61У	—	—	543407,07	4181358,11	Метод спутниковых геодезических измерений (определений)	0,10	Точность положения характерных точек границ земельного участка соответствует точности, определения координат характерных точек границ земельных участков установленных для соответствующей категории земель и вида разрешенного использования, Мт=0,1 м
н62У	—	—	543397,87	4181363,73	Метод спутниковых геодезических измерений (определений)	0,10	Точность положения характерных точек границ земельного участка соответствует точности, определения координат характерных точек границ земельных участков установленных для соответствующей категории земель и вида разрешенного использования, Мт=0,1 м

КАРТА-ПЛАН ТЕРРИТОРИИ

Сведения об уточняемых земельных участках

н63У	—	—	543394,41	4181357,50	Метод спутниковых геодезических измерений (определений)	0,10	Точность положения характерных точек границ земельного участка соответствует точности, определения координат характерных точек границ земельных участков установленных для соответствующей категории земель и вида разрешенного использования, Мt=0,1 м
н64У	—	—	543389,81	4181360,15	Метод спутниковых геодезических измерений (определений)	0,10	Точность положения характерных точек границ земельного участка соответствует точности, определения координат характерных точек границ земельных участков установленных для соответствующей категории земель и вида разрешенного использования, Мt=0,1 м
н65У	—	—	543388,99	4181358,43	Метод спутниковых геодезических измерений (определений)	0,10	Точность положения характерных точек границ земельного участка соответствует точности, определения координат характерных точек границ земельных участков установленных для соответствующей категории земель и вида разрешенного использования, Мt=0,1 м
н66У	—	—	543379,39	4181364,65	Метод спутниковых геодезических измерений (определений)	0,10	Точность положения характерных точек границ земельного участка соответствует точности, определения координат характерных точек границ земельных участков установленных для соответствующей категории земель и вида разрешенного использования, Мt=0,1 м
н67У	—	—	543382,53	4181370,64	Метод спутниковых геодезических измерений (определений)	0,10	Точность положения характерных точек границ земельного участка соответствует точности, определения координат характерных точек границ

КАРТА-ПЛАН ТЕРРИТОРИИ

Сведения об уточняемых земельных участках

							земельных участков установленных для соответствующей категории земель и вида разрешенного использования, Мт=0,1 м
н68У	—	—	543368,24	4181379,46	Метод спутниковых геодезических измерений (определений)	0,10	Точность положения характерных точек границ земельного участка соответствует точности, определения координат характерных точек границ земельных участков установленных для соответствующей категории земель и вида разрешенного использования, Мт=0,1 м
н69У	—	—	543357,67	4181366,19	Метод спутниковых геодезических измерений (определений)	0,10	Точность положения характерных точек границ земельного участка соответствует точности, определения координат характерных точек границ земельных участков установленных для соответствующей категории земель и вида разрешенного использования, Мт=0,1 м
н54У	—	—	543373,04	4181355,51	Метод спутниковых геодезических измерений (определений)	0,10	Точность положения характерных точек границ земельного участка соответствует точности, определения координат характерных точек границ земельных участков установленных для соответствующей категории земель и вида разрешенного использования, Мт=0,1 м
н53У	—	—	543370,38	4181351,20	Метод спутниковых геодезических измерений (определений)	0,10	Точность положения характерных точек границ земельного участка соответствует точности, определения координат характерных точек границ земельных участков установленных для соответствующей категории земель и вида разрешенного использования, Мт=0,1 м

КАРТА-ПЛАН ТЕРРИТОРИИ

Сведения об уточняемых земельных участках

н51У	—	—	543397,20	4181337,25	Метод спутниковых геодезических измерений (определений)	0,10	Точность положения характерных точек границ земельного участка соответствует точности, определения координат характерных точек границ земельных участков установленных для соответствующей категории земель и вида разрешенного использования, Мт=0,1 м
н50У	—	—	543402,71	4181335,16	Метод спутниковых геодезических измерений (определений)	0,10	Точность положения характерных точек границ земельного участка соответствует точности, определения координат характерных точек границ земельных участков установленных для соответствующей категории земель и вида разрешенного использования, Мт=0,1 м
н56У	—	—	543410,27	4181331,28	Метод спутниковых геодезических измерений (определений)	0,10	Точность положения характерных точек границ земельного участка соответствует точности, определения координат характерных точек границ земельных участков установленных для соответствующей категории земель и вида разрешенного использования, Мт=0,1 м

2. Сведения о частях границ уточняемого земельного участка с кадастровым номером 03:06:220125:16

Обозначение части границ		Горизонтальное проложение (S), м	Описание прохождения части границ	Отметка о наличии земельного спора о местоположении границ земельного участка
от т.	до т.			
1	2	3	4	5
н56У	н57У	15,48	—	—
н57У	н58У	14,76	—	—
н58У	н59У	4,92	—	—
н59У	н60У	1,58	—	—
н60У	н61У	0,55	—	—
н61У	н62У	10,78	—	—
н62У	н63У	7,13	—	—

КАРТА-ПЛАН ТЕРРИТОРИИ

Сведения об уточняемых земельных участках

н63У	н64У	5,31	—	—
н64У	н65У	1,91	—	—
н65У	н66У	11,44	—	—
н66У	н67У	6,76	—	—
н67У	н68У	16,79	—	—
н68У	н69У	16,97	—	—
н69У	н54У	18,72	—	—
н54У	н53У	5,06	—	—
н53У	н51У	30,23	—	—
н51У	н50У	5,89	—	—
н50У	н56У	8,50	—	—

3. Общие сведения об уточняемом земельном участке с кадастровым номером 03:06:220125:16

№ п/п	Наименование характеристик земельного участка	Значение характеристики
1	2	3
1	Адрес земельного участка	—
	Местоположение земельного участка (при отсутствии присвоенного адреса)	Республика Бурятия, р-н. Заиграевский, пгт. Онохой, ул. Октябрьская, уч. 36Б/2
	Дополнительные сведения о местоположении земельного участка	—
2	Площадь земельного участка ± величина погрешности определения площади ($P \pm \Delta P$), м ²	1109±14
3	Формула, примененная для расчета предельной допустимой погрешности определения площади земельного участка (ΔP), м ²	$\Delta P = 3,5 \cdot M_t \cdot \sqrt{P_{\text{док}}} = 3,5 \cdot 0,10 \cdot \sqrt{1550} = 14$
4	Площадь земельного участка согласно сведениям Единого государственного реестра недвижимости ($P_{\text{кад}}$), м ²	1550
5	Оценка расхождения P и $P_{\text{кад}}$ ($P - P_{\text{кад}}$), м ²	-441
6	Предельный минимальный и максимальный размеры земельного участка ($P_{\text{мин}}$ и $P_{\text{макс}}$), м ²	$P_{\text{мин}}=800$, $P_{\text{макс}}=2500$
7	Кадастровый или иной номер (обозначение) здания, сооружения, объекта незавершенного строительства, расположенного на земельном участке	—
8	Иные сведения	Участок уточнен с учетом фактических границ, существующих на местности более 15 лет, а также ограниченных искусственными сооружениями (забором). При формировании границ земельного участка учитывались материалы инвентаризации земель в кадастровом квартале №03:06:110014 от 16.10.2001.

КАРТА-ПЛАН ТЕРРИТОРИИ

Сведения об уточняемых земельных участках, необходимые для исправления реестровых ошибок
в сведениях о местоположении их границ

1. Сведения о характерных точках границы уточняемого земельного участка с кадастровым номером 03:06:220125:29

Зона № —

Обозначение характерных точек границ	Существующие координаты, м		Уточненные координаты, м		Метод определения координат	Средняя квадратическая погрешность определения координат характерной точки (M _t), м	Формулы, примененные для расчета средней квадратической погрешности определения координат характерной точки (M _t), м
	X	Y	X	Y			
1	2	3	4	5	6	7	8
н70У	—	—	543422,12	4181351,39	Метод спутниковых геодезических измерений (определений)	0,10	Точность положения характерных точек границ земельного участка соответствует точности, определения координат характерных точек границ земельных участков установленных для соответствующей категории земель и вида разрешенного использования, M _t =0,1 м
н71У	—	—	543421,15	4181352,32	Метод спутниковых геодезических измерений (определений)	0,10	Точность положения характерных точек границ земельного участка соответствует точности, определения координат характерных точек границ земельных участков установленных для соответствующей категории земель и вида разрешенного использования, M _t =0,1 м
43	—	—	543427,98	4181364,28	—	0,10	—
42	—	—	543426,66	4181364,98	—	0,10	—
41	—	—	543415,06	4181374,28	—	0,10	—
40	—	—	543415,27	4181376,84	—	0,10	—
39	—	—	543412,66	4181381,03	—	0,10	—
н72У	—	—	543407,89	4181383,63	Метод спутниковых геодезических	0,10	Точность положения характерных точек границ земельного участка

КАРТА-ПЛАН ТЕРРИТОРИИ

Сведения об уточняемых земельных участках, необходимые для исправления реестровых ошибок
в сведениях о местоположении их границ

					измерений (определений)		соответствует точности, определения координат характерных точек границ земельных участков установленных для соответствующей категории земель и вида разрешенного использования, Мt=0,1 м
15	543406,01	4181381,10	543406,01	4181381,10	—	0,10	—
23	543404,22	4181382,07	—	—	—	0,10	—
24	543402,67	4181379,71	—	—	—	0,10	—
25	543391,96	4181385,93	—	—	—	0,10	—
26	543377,36	4181394,43	—	—	—	0,10	—
27	543364,91	4181378,41	—	—	—	0,10	—
28	543379,20	4181369,59	—	—	—	0,10	—
29	543376,06	4181363,60	—	—	—	0,10	—
30	543385,66	4181357,38	—	—	—	0,10	—
31	543386,48	4181359,10	—	—	—	0,10	—
32	543391,08	4181356,45	—	—	—	0,10	—
33	543394,54	4181362,68	—	—	—	0,10	—
34	543403,46	4181356,63	—	—	—	0,10	—
35	543403,21	4181356,19	—	—	—	0,10	—
36	543404,52	4181355,16	—	—	—	0,10	—
37	543401,90	4181351,09	—	—	—	0,10	—
16	543414,15	4181343,20	—	—	—	0,10	—
17	543418,49	4181349,90	—	—	—	0,10	—
18	543417,60	4181350,88	—	—	—	0,10	—
19	543424,65	4181363,23	—	—	—	0,10	—
20	543411,29	4181373,02	—	—	—	0,10	—
21	543411,74	4181375,56	—	—	—	0,10	—
22	543410,53	4181377,60	—	—	—	0,10	—
38	—	—	543395,41	4181386,87	—	0,10	—
н73У	—	—	543380,69	4181395,48	Метод спутниковых геодезических измерений	0,10	Точность положения характерных точек границ земельного участка соответствует точности, определения

КАРТА-ПЛАН ТЕРРИТОРИИ

Сведения об уточняемых земельных участках, необходимые для исправления реестровых ошибок
в сведениях о местоположении их границ

					(определений)		координат характерных точек границ земельных участков установленных для соответствующей категории земель и вида разрешенного использования, Мt=0,1 м
н68У	—	—	543368,24	4181379,46	Метод спутниковых геодезических измерений (определений)	0,10	Точность положения характерных точек границ земельного участка соответствует точности, определения координат характерных точек границ земельных участков установленных для соответствующей категории земель и вида разрешенного использования, Мt=0,1 м
н67У	—	—	543382,53	4181370,64	Метод спутниковых геодезических измерений (определений)	0,10	Точность положения характерных точек границ земельного участка соответствует точности, определения координат характерных точек границ земельных участков установленных для соответствующей категории земель и вида разрешенного использования, Мt=0,1 м
н66У	—	—	543379,39	4181364,65	Метод спутниковых геодезических измерений (определений)	0,10	Точность положения характерных точек границ земельного участка соответствует точности, определения координат характерных точек границ земельных участков установленных для соответствующей категории земель и вида разрешенного использования, Мt=0,1 м
н65У	—	—	543388,99	4181358,43	Метод спутниковых геодезических измерений (определений)	0,10	Точность положения характерных точек границ земельного участка соответствует точности, определения координат характерных точек границ земельных участков установленных

КАРТА-ПЛАН ТЕРРИТОРИИ

Сведения об уточняемых земельных участках, необходимые для исправления реестровых ошибок
в сведениях о местоположении их границ

							для соответствующей категории земель и вида разрешенного использования, Мт=0,1 м
н64У	—	—	543389,81	4181360,15	Метод спутниковых геодезических измерений (определений)	0,10	Точность положения характерных точек границ земельного участка соответствует точности, определения координат характерных точек границ земельных участков установленных для соответствующей категории земель и вида разрешенного использования, Мт=0,1 м
н63У	—	—	543394,41	4181357,50	Метод спутниковых геодезических измерений (определений)	0,10	Точность положения характерных точек границ земельного участка соответствует точности, определения координат характерных точек границ земельных участков установленных для соответствующей категории земель и вида разрешенного использования, Мт=0,1 м
н62У	—	—	543397,87	4181363,73	Метод спутниковых геодезических измерений (определений)	0,10	Точность положения характерных точек границ земельного участка соответствует точности, определения координат характерных точек границ земельных участков установленных для соответствующей категории земель и вида разрешенного использования, Мт=0,1 м
н61У	—	—	543407,07	4181358,11	Метод спутниковых геодезических измерений (определений)	0,10	Точность положения характерных точек границ земельного участка соответствует точности, определения координат характерных точек границ земельных участков установленных для соответствующей категории земель и вида разрешенного

КАРТА-ПЛАН ТЕРРИТОРИИ

Сведения об уточняемых земельных участках, необходимые для исправления реестровых ошибок
в сведениях о местоположении их границ

							использования, Мт=0,1 м
н60У	—	—	543406,79	4181357,64	Метод спутниковых геодезических измерений (определений)	0,10	Точность положения характерных точек границ земельного участка соответствует точности, определения координат характерных точек границ земельных участков установленных для соответствующей категории земель и вида разрешенного использования, Мт=0,1 м
н59У	—	—	543408,05	4181356,69	Метод спутниковых геодезических измерений (определений)	0,10	Точность положения характерных точек границ земельного участка соответствует точности, определения координат характерных точек границ земельных участков установленных для соответствующей категории земель и вида разрешенного использования, Мт=0,1 м
н58У	—	—	543405,39	4181352,55	Метод спутниковых геодезических измерений (определений)	0,10	Точность положения характерных точек границ земельного участка соответствует точности, определения координат характерных точек границ земельных участков установленных для соответствующей категории земель и вида разрешенного использования, Мт=0,1 м
н57У	—	—	543417,92	4181344,74	Метод спутниковых геодезических измерений (определений)	0,10	Точность положения характерных точек границ земельного участка соответствует точности, определения координат характерных точек границ земельных участков установленных для соответствующей категории земель и вида разрешенного использования, Мт=0,1 м
н70У	—	—	543422,12	4181351,39	Метод спутниковых	0,10	Точность положения характерных

КАРТА-ПЛАН ТЕРРИТОРИИ

Сведения об уточняемых земельных участках, необходимые для исправления реестровых ошибок
в сведениях о местоположении их границ

					геодезических измерений (определений)		точек границ земельного участка соответствует точности, определения координат характерных точек границ земельных участков установленных для соответствующей категории земель и вида разрешенного использования, Мt=0,1 м
--	--	--	--	--	---------------------------------------	--	--

2. Сведения о частях границ уточняемого земельного участка с кадастровым номером 03:06:220125:29

Обозначение части границ		Горизонтальное проложение (S), м	Описание прохождения части границ	Отметка о наличии земельного спора о местоположении границ земельного участка
от т.	до т.			
1	2	3	4	5
н70У	н71У	1,34	—	—
н71У	43	13,77	—	—
43	42	1,49	—	—
42	41	14,87	—	—
41	40	2,57	—	—
40	39	4,94	—	—
39	н72У	5,43	—	—
н72У	15	3,15	—	—
15	38	12,07	—	—
38	н73У	17,05	—	—
н73У	н68У	20,29	—	—
н68У	н67У	16,79	—	—
н67У	н66У	6,76	—	—
н66У	н65У	11,44	—	—
н65У	н64У	1,91	—	—
н64У	н63У	5,31	—	—
н63У	н62У	7,13	—	—
н62У	н61У	10,78	—	—
н61У	н60У	0,55	—	—
н60У	н59У	1,58	—	—
н59У	н58У	4,92	—	—
н58У	н57У	14,76	—	—

КАРТА-ПЛАН ТЕРРИТОРИИ

Сведения об уточняемых земельных участках, необходимые для исправления реестровых ошибок
в сведениях о местоположении их границ

н57У

н70У

7,87

—

—

3. Характеристики уточняемого земельного участка с кадастровым номером 03:06:220125:29

№ п/п	Наименование характеристик земельного участка	Значение характеристики
1	2	3
1	Площадь земельного участка ± величина погрешности определения площади ($P \pm \Delta P$), м ²	1342±13
2	Формула, примененная для расчета предельной допустимой погрешности определения площади земельного участка (ΔP), м ²	$\Delta P = 3,5 \cdot M_t \cdot \sqrt{P_{\text{док}}} = 3,5 \cdot 0,10 \cdot \sqrt{1342} = 13$
3	Иные сведения	При выполнении работ по координированию границ объектов ККР было выявлено несоответствие фактических границ земельного участка относительно границ содержащихся ЕГРН, а именно смещение координат поворотных точек границ ЗУ. Данное несоответствие квалифицируется в качестве реестровой ошибки, которая была устранена в рамках ККР. Площадь и конфигурация земельного участка не изменилась. Границы закреплены искусственным сооружением - забором, существующим на местности более 15 лет. Граница земельного участка подтверждается на материалах инвентаризации земель в кадастровом квартале №03:06:110014 от 16.10.2001.

1. Сведения о характерных точках границы уточняемого земельного участка с кадастровым номером 03:06:220125:32

Зона № —

Обозначение характерных точек границ	Существующие координаты, м		Уточненные координаты, м		Метод определения координат	Средняя квадратическая погрешность определения координат характерной точки (M_t), м	Формулы, примененные для расчета средней квадратической погрешности определения координат характерной точки (M_t), м
	X	Y	X	Y			
1	2	3	4	5	6	7	8
н15У	—	—	543283,01	4181145,47	Метод спутниковых геодезических измерений (определений)	0,10	Точность положения характерных точек границ земельного участка соответствует точности, определения координат характерных точек границ земельных участков установленных

КАРТА-ПЛАН ТЕРРИТОРИИ

Сведения об уточняемых земельных участках, необходимые для исправления реестровых ошибок
в сведениях о местоположении их границ

							для соответствующей категории земель и вида разрешенного использования, Mt=0,1 м
н16У	—	—	543288,33	4181153,09	Метод спутниковых геодезических измерений (определений)	0,10	Точность положения характерных точек границ земельного участка соответствует точности, определения координат характерных точек границ земельных участков установленных для соответствующей категории земель и вида разрешенного использования, Mt=0,1 м
н17У	—	—	543286,15	4181154,55	Метод спутниковых геодезических измерений (определений)	0,10	Точность положения характерных точек границ земельного участка соответствует точности, определения координат характерных точек границ земельных участков установленных для соответствующей категории земель и вида разрешенного использования, Mt=0,1 м
н18У	—	—	543288,86	4181158,59	Метод спутниковых геодезических измерений (определений)	0,10	Точность положения характерных точек границ земельного участка соответствует точности, определения координат характерных точек границ земельных участков установленных для соответствующей категории земель и вида разрешенного использования, Mt=0,1 м
н19У	—	—	543243,33	4181194,76	Метод спутниковых геодезических измерений (определений)	0,10	Точность положения характерных точек границ земельного участка соответствует точности, определения координат характерных точек границ земельных участков установленных для соответствующей категории земель и вида разрешенного

КАРТА-ПЛАН ТЕРРИТОРИИ

Сведения об уточняемых земельных участках, необходимые для исправления реестровых ошибок
в сведениях о местоположении их границ

							использования, Мт=0,1 м
н20У	—	—	543229,50	4181173,85	Метод спутниковых геодезических измерений (определений)	0,10	Точность положения характерных точек границ земельного участка соответствует точности, определения координат характерных точек границ земельных участков установленных для соответствующей категории земель и вида разрешенного использования, Мт=0,1 м
н13У	—	—	543248,29	4181158,85	Метод спутниковых геодезических измерений (определений)	0,10	Точность положения характерных точек границ земельного участка соответствует точности, определения координат характерных точек границ земельных участков установленных для соответствующей категории земель и вида разрешенного использования, Мт=0,1 м
н21У	—	—	543274,09	4181138,83	Метод спутниковых геодезических измерений (определений)	0,10	Точность положения характерных точек границ земельного участка соответствует точности, определения координат характерных точек границ земельных участков установленных для соответствующей категории земель и вида разрешенного использования, Мт=0,1 м
н22У	—	—	543275,83	4181137,42	Метод спутниковых геодезических измерений (определений)	0,10	Точность положения характерных точек границ земельного участка соответствует точности, определения координат характерных точек границ земельных участков установленных для соответствующей категории земель и вида разрешенного использования, Мт=0,1 м
н23У	—	—	543282,14	4181145,99	Метод спутниковых	0,10	Точность положения характерных

КАРТА-ПЛАН ТЕРРИТОРИИ

Сведения об уточняемых земельных участках, необходимые для исправления реестровых ошибок
в сведениях о местоположении их границ

					геодезических измерений (определений)		точек границ земельного участка соответствует точности, определения координат характерных точек границ земельных участков установленных для соответствующей категории земель и вида разрешенного использования, Mt=0,1 м
н15У	—	—	543283,01	4181145,47	Метод спутниковых геодезических измерений (определений)	0,10	Точность положения характерных точек границ земельного участка соответствует точности, определения координат характерных точек границ земельных участков установленных для соответствующей категории земель и вида разрешенного использования, Mt=0,1 м
2	543276,49	4181138,38	—	—	—	0,10	—
3	543282,80	4181146,95	—	—	—	0,10	—
4	543283,67	4181146,43	—	—	—	0,10	—
5	543288,99	4181154,05	—	—	—	0,10	—
6	543286,81	4181155,51	—	—	—	0,10	—
7	543289,52	4181159,55	—	—	—	0,10	—
8	543243,99	4181195,72	—	—	—	0,10	—
9	543230,16	4181174,81	—	—	—	0,10	—
10	543248,95	4181159,81	—	—	—	0,10	—
11	543274,75	4181139,79	—	—	—	0,10	—

2. Сведения о частях границ уточняемого земельного участка с кадастровым номером 03:06:220125:32

Обозначение части границ		Горизонтальное проложение (S), м	Описание прохождения части границ	Отметка о наличии земельного спора о местоположении границ земельного участка
от т.	до т.			
1	2	3	4	5
н15У	н16У	9,29	—	—
н16У	н17У	2,62	—	—
н17У	н18У	4,86	—	—
н18У	н19У	58,15	—	—

КАРТА-ПЛАН ТЕРРИТОРИИ

Сведения об уточняемых земельных участках, необходимые для исправления реестровых ошибок
в сведениях о местоположении их границ

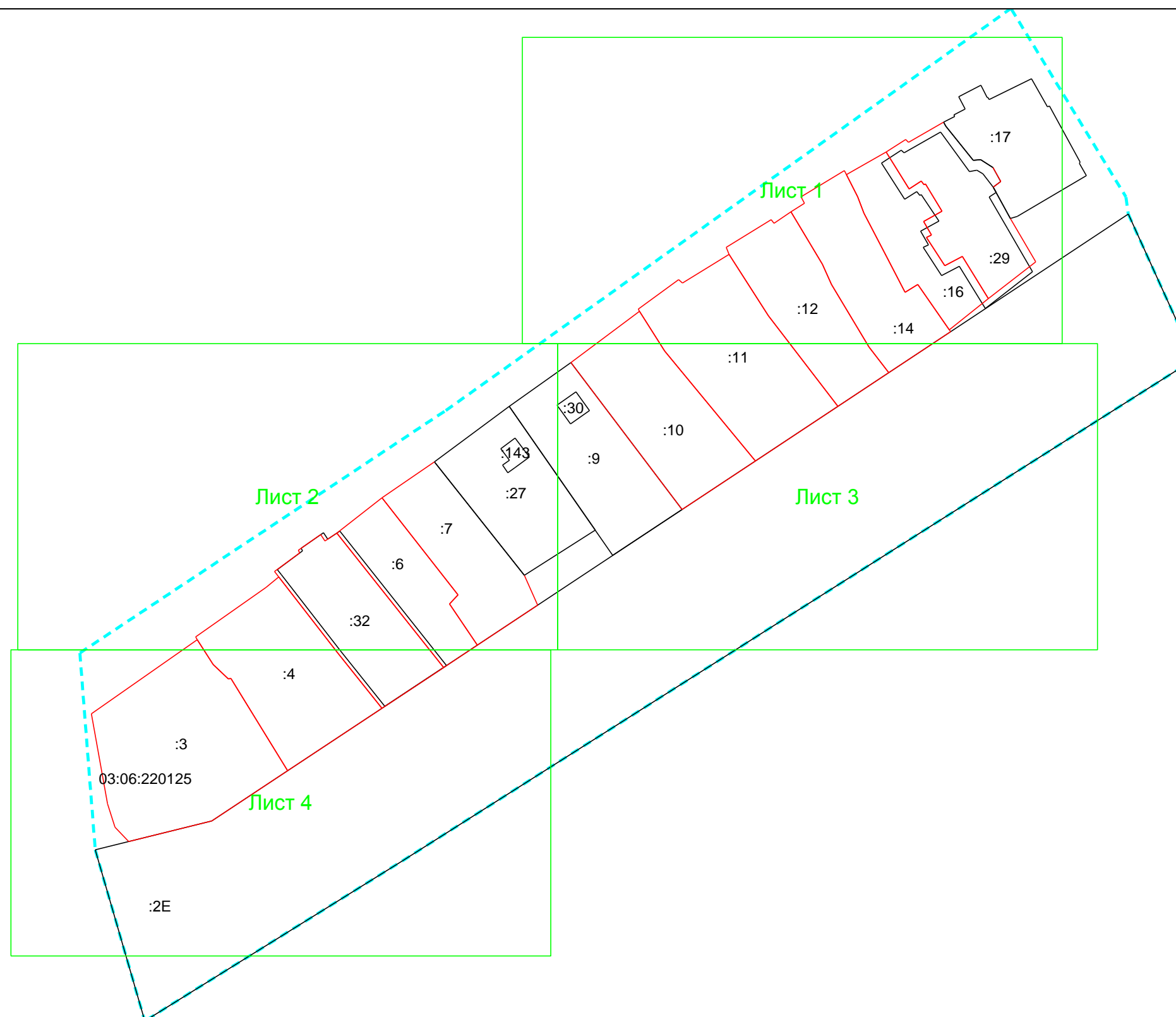
н19У	н20У	25,07	—	—
н20У	н13У	24,04	—	—
н13У	н21У	32,66	—	—
н21У	н22У	2,24	—	—
н22У	н23У	10,64	—	—
н23У	н15У	1,01	—	—

3. Характеристики уточняемого земельного участка с кадастровым номером 03:06:220125:32

№ п/п	Наименование характеристик земельного участка	Значение характеристики
1	2	3
1	Площадь земельного участка ± величина погрешности определения площади ($P \pm \Delta P$), м ²	1483±13
2	Формула, примененная для расчета предельной допустимой погрешности определения площади земельного участка (ΔP), м ²	$\Delta P = 3,5 \cdot M_t \cdot \sqrt{P_{\text{док}}} = 3,5 \cdot 0,10 \cdot \sqrt{1483} = 13$
3	Иные сведения	При выполнении работ по координированию границ объектов ККР было выявлено несоответствие фактических границ земельного участка относительно границ содержащихся ЕГРН, а именно смещение координат поворотных точек границ ЗУ. Данное несоответствие квалифицируется в качестве реестровой ошибки, которая была устранена в рамках ККР. Площадь и конфигурация земельного участка не изменилась. Границы закреплены искусственным сооружением - забором, существующим на местности более 15 лет. Граница земельного участка подтверждается на материалах инвентаризации земель в кадастровом квартале №03:06:110014 от 16.10.2001.


КАРТА-ПЛАН ТЕРРИТОРИИ
Схема границ земельных участков

Основной лист



Масштаб 1: 1615

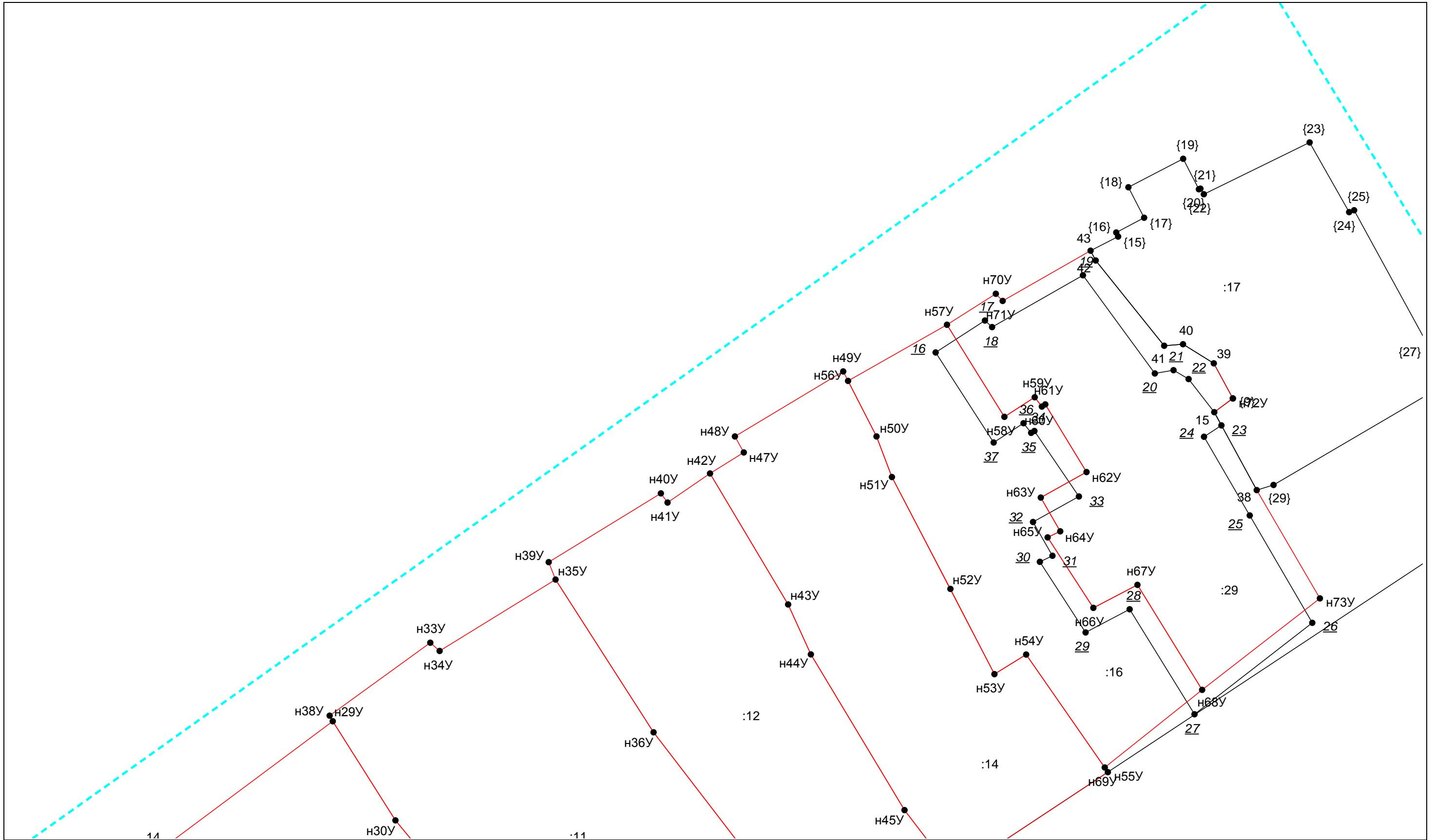
Условные обозначения:

-  – область выносного листа,
23 – номер выносного листа.

Остальные обозначения приведены на отдельной странице в конце раздела.

КАРТА-ПЛАН ТЕРРИТОРИИ
Схема границ земельных участков

Выносной лист №1

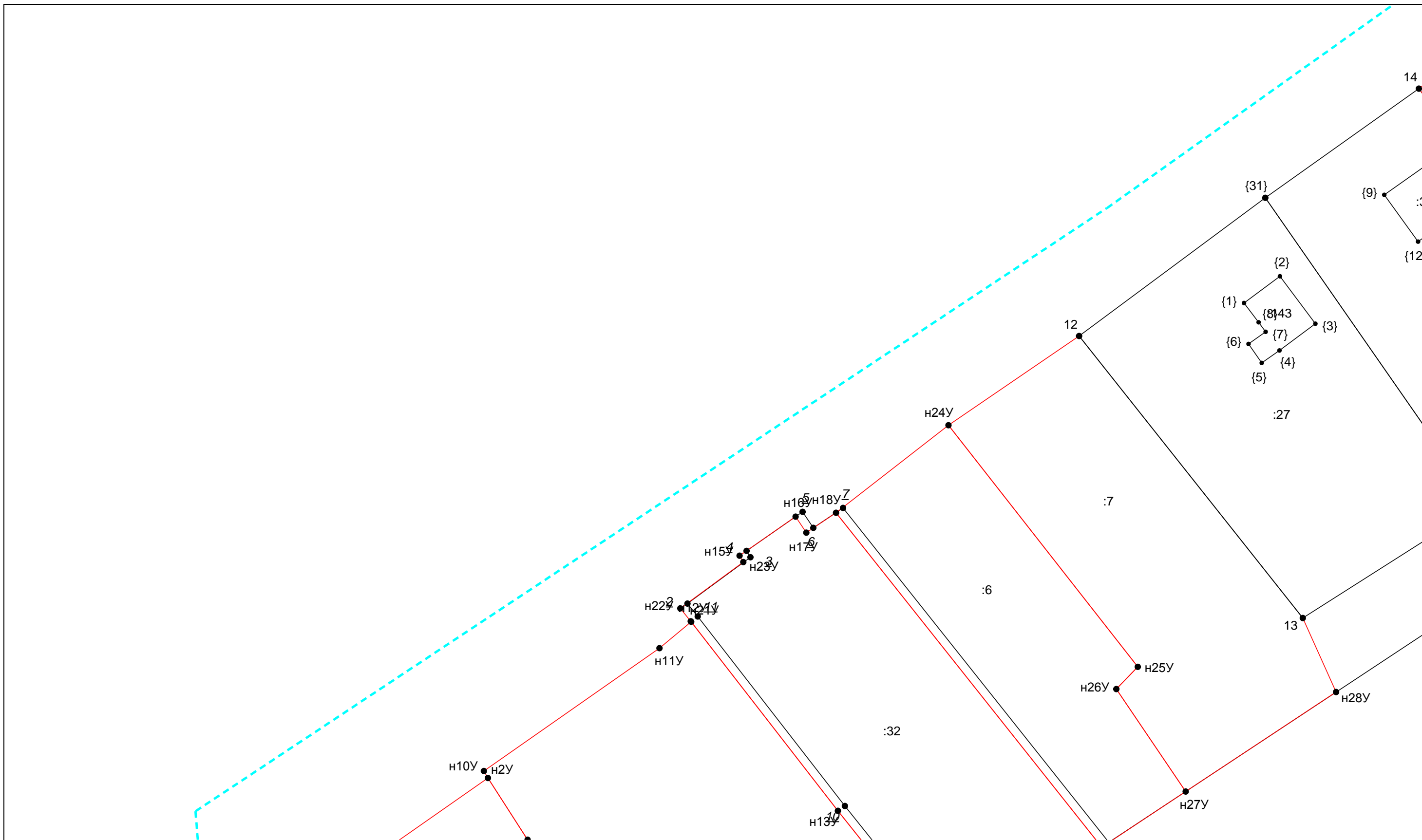


Масштаб 1:500

Условные обозначения приведены на отдельной странице в конце раздела.

КАРТА-ПЛАН ТЕРРИТОРИИ
Схема границ земельных участков

Выносной лист №2

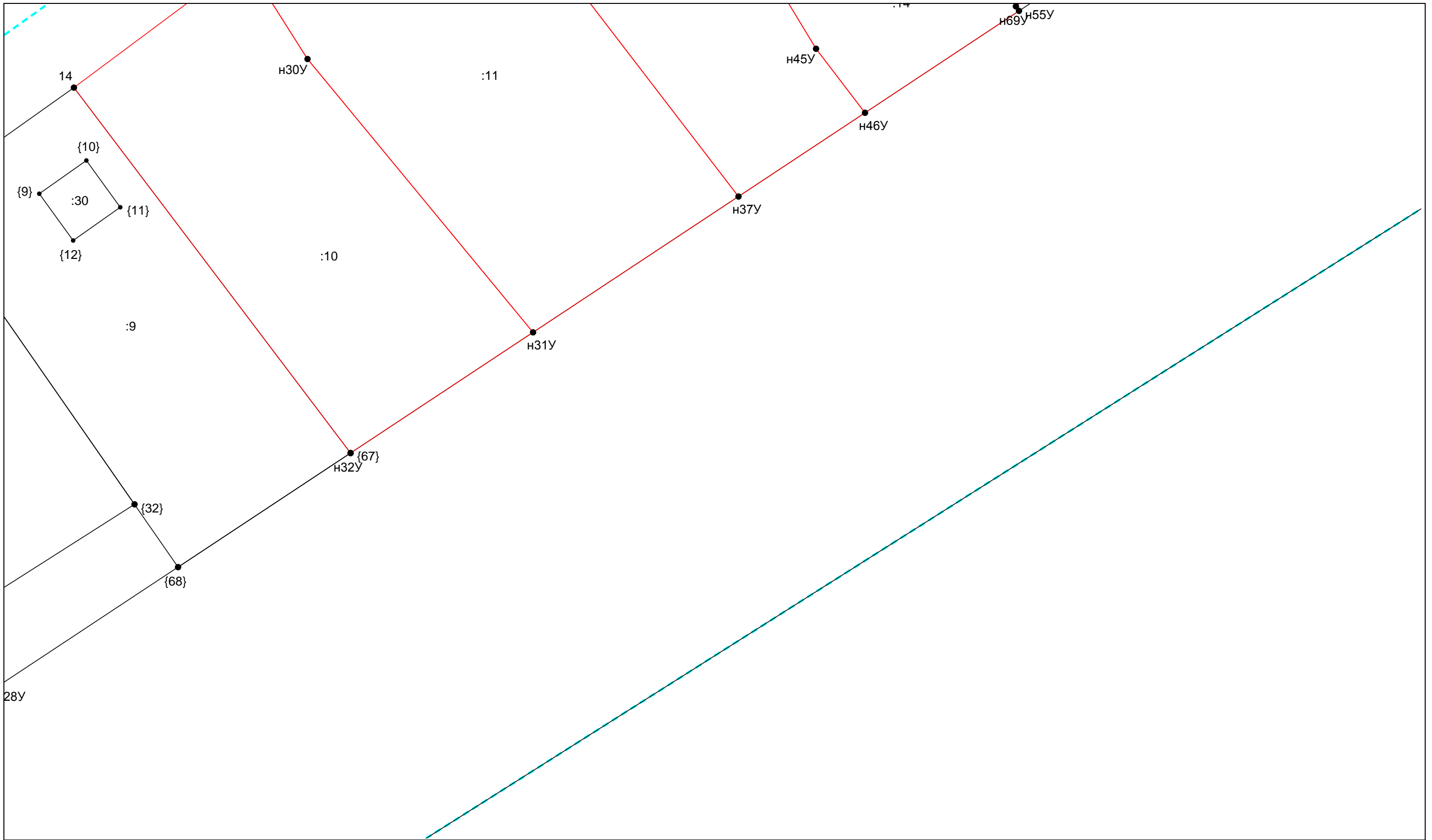


Масштаб 1:500

Условные обозначения приведены на отдельной странице в конце раздела.

КАРТА-ПЛАН ТЕРРИТОРИИ
Схема границ земельных участков

Выносной лист №3

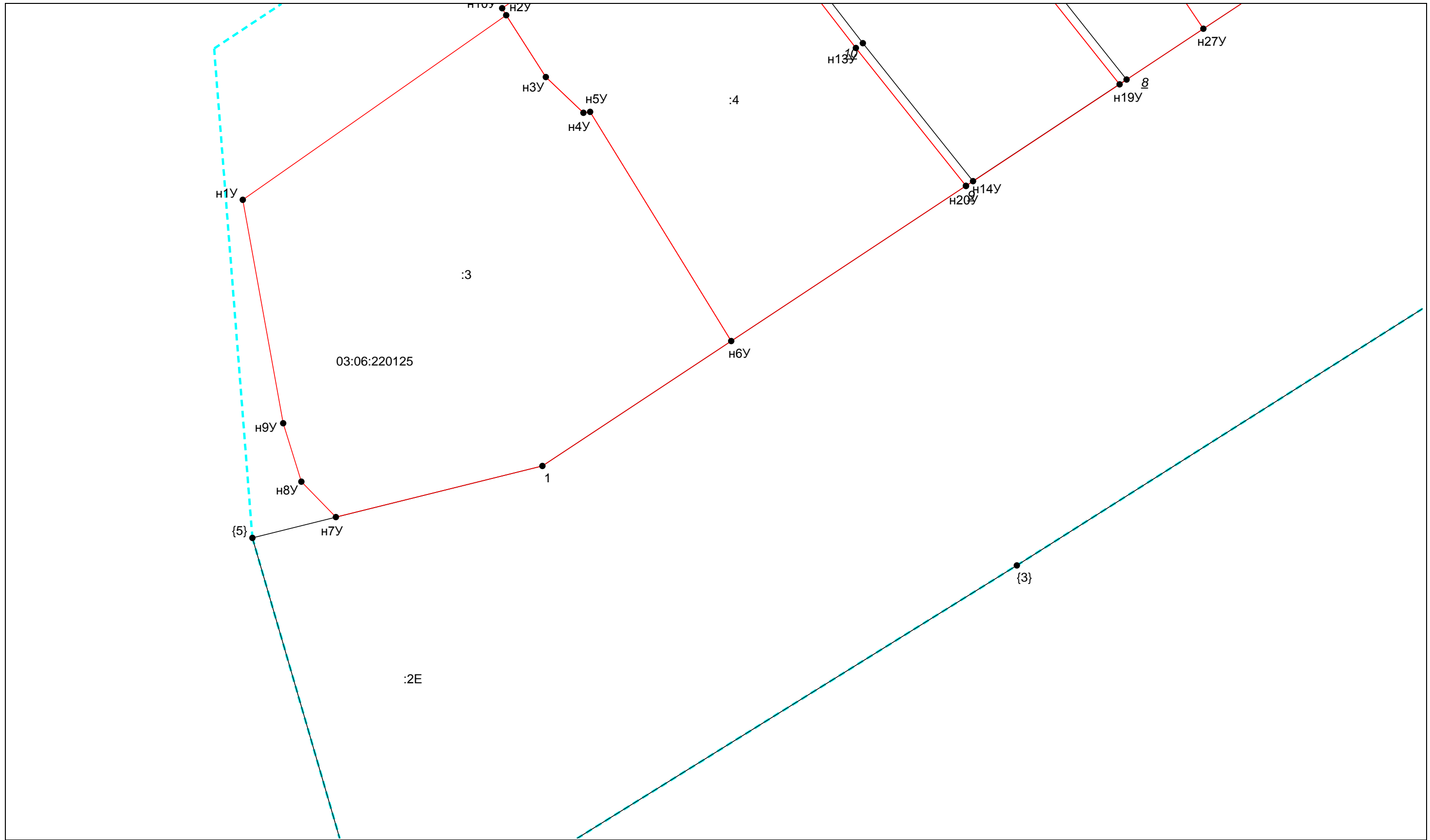


Масштаб 1:500

Условные обозначения приведены на отдельной странице в конце раздела.

КАРТА-ПЛАН ТЕРРИТОРИИ Схема границ земельных участков






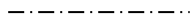




Выносной лист №4



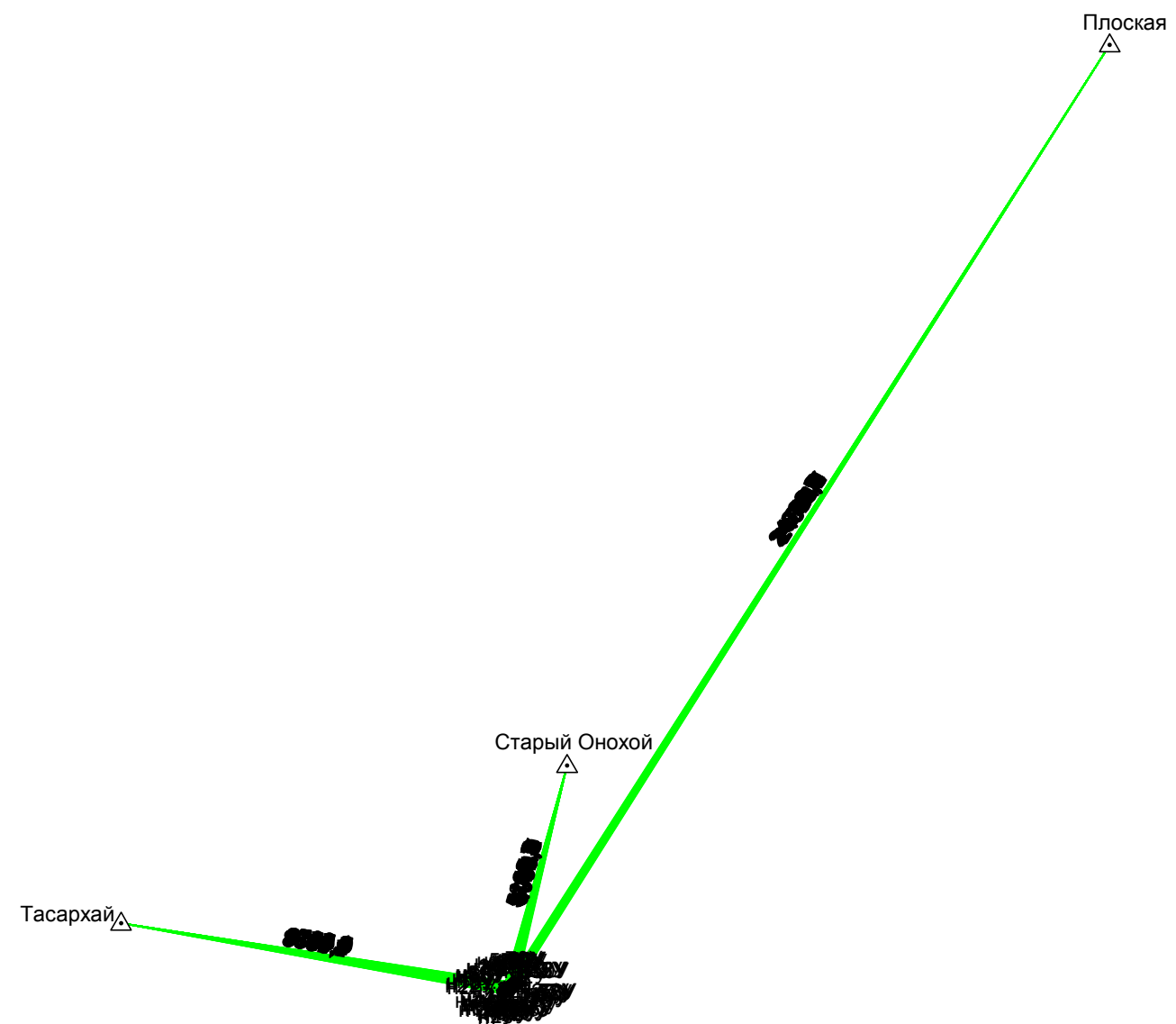
Масштаб 1:500

Условные обозначения приведены на отдельной странице в конце раздела.

КАРТА-ПЛАН ТЕРРИТОРИИ
Схема границ земельных участков**Условные обозначения:**

- | | |
|---|---|
|  | – существующая часть границы земельного участка, |
|  | – вновь образованная или уточненная часть границы земельного участка, |
|  | – характерная точка границы земельного участка, |
|  | – часть контура здания, сооружения, объекта незавершенного строительства, образованного проекцией существующего наземного конструктивного элемента здания, сооружения, объекта незавершенного строительства, |
|  | – часть контура здания, сооружения, объекта незавершенного строительства, образованного проекцией вновь образованного наземного конструктивного элемента здания, сооружения, объекта незавершенного строительства, |
|  | – часть контура здания, сооружения, объекта незавершенного строительства, образованного проекцией существующего надземного конструктивного элемента здания, сооружения, объекта незавершенного строительства, |
|  | – часть контура здания, сооружения, объекта незавершенного строительства, образованного проекцией вновь образованного надземного конструктивного элемента здания, сооружения, объекта незавершенного строительства, |
|  | – часть контура здания, сооружения, объекта незавершенного строительства, образованного проекцией существующего подземного конструктивного элемента здания, сооружения, объекта незавершенного строительства, |
|  | – часть контура здания, сооружения, объекта незавершенного строительства, образованного проекцией вновь образованного подземного конструктивного элемента здания, сооружения, объекта незавершенного строительства, |
|  | – характерная точка контура здания, |

















КАРТА-ПЛАН ТЕРРИТОРИИ
Схема геодезических построений



КАРТА-ПЛАН ТЕРРИТОРИИ

Схема геодезических построений

Условные обозначения:

	– существующая часть границы земельного участка,		– вновь образованная или уточненная часть границы земельного участка,
	– характерная точка границы земельного участка,		– характерная точка контура здания,
	– часть контура здания, сооружения, объекта незавершенного строительства, образованного проекцией существующего наземного конструктивного элемента здания, сооружения, объекта незавершенного строительства,		– часть контура здания, сооружения, объекта незавершенного строительства, образованного проекцией вновь образованного наземного конструктивного элемента здания, сооружения, объекта незавершенного строительства,
	– часть контура здания, сооружения, объекта незавершенного строительства, образованного проекцией существующего надземного конструктивного элемента здания, сооружения, объекта незавершенного строительства,		– часть контура здания, сооружения, объекта незавершенного строительства, образованного проекцией вновь образованного надземного конструктивного элемента здания, сооружения, объекта незавершенного строительства,
	– часть контура здания, сооружения, объекта незавершенного строительства, образованного проекцией существующего подземного конструктивного элемента здания, сооружения, объекта незавершенного строительства,		– часть контура здания, сооружения, объекта незавершенного строительства, образованного проекцией вновь образованного подземного конструктивного элемента здания, сооружения, объекта незавершенного строительства,
	– пункт государственной геодезической сети,		– пункт опорной межевой сети,
	– направления геодезических построений при создании съемочного обоснования,		– направления геодезических построений при определении координат характерных точек границ земельного участка,
	контур здания, сооружения, объекта незавершенного строительства, размеры которого не могут быть переданы в масштабе графической части		контур сооружения, объекта незавершенного строительства, представляющий собой окружность, размеры которой не могут быть переданы в масштабе графической части